

**Филиал публично-правовой компании "Роскадастр" по Вологодской области**

полное наименование органа регистрации прав

**Выписка из Единого государственного реестра недвижимости об объекте недвижимости**

**Сведения о характеристиках объекта недвижимости**

На основании запроса от 18.05.2026, поступившего на рассмотрение 18.05.2026, сообщаем, что согласно записям Единого государственного реестра недвижимости:

Раздел 1 Лист 1

Земельный участок			
вид объекта недвижимости			

Лист № 1 раздела 1	Всего листов раздела 1: 8	Всего разделов: 7	Всего листов выписки: 30
--------------------	---------------------------	-------------------	--------------------------

18.05.2026г. № КУВИ-001/2026-67032110	
Кадастровый номер:	35:24:0202010:12
Номер кадастрового квартала:	35:24:0202010
Дата присвоения кадастрового номера:	02.03.1998

Ранее присвоенный государственный учетный номер:	данные отсутствуют
Местоположение:	Вологодская область, г. Вологда, пр-кт. Советский
Площадь:	1456
Кадастровая стоимость, руб.:	1684315.36
Кадастровые номера расположенных в пределах земельного участка объектов недвижимости:	35:24:0202010:197, 35:24:0202010:198, 35:24:0000000:2912
Кадастровые номера объектов недвижимости, из которых образован объект недвижимости:	данные отсутствуют
Кадастровые номера образованных объектов недвижимости:	35:24:0202010:1365, 35:24:0202010:1366
Категория земель:	Земли населенных пунктов
Виды разрешенного использования:	для эксплуатации здания речного вокзала
Сведения о кадастровом инженере:	Алилуева Дарья Александровна, № 1658, в СРО Союз "Кадастровые инженеры", СНИЛС 10161753914, договор на выполнение кадастровых работ от 01.04.2026 № 7-0-11/3753, дата завершения кадастровых работ: 08.04.2026
Сведения о лесах, водных объектах и об иных природных объектах, расположенных в пределах земельного участка:	данные отсутствуют

полное наименование должности	 <p><b>ДОКУМЕНТ ПОДПИСАН ЭЛЕКТРОННОЙ ПОДПИСЬЮ</b></p> <p><small>Сертификат: 83997148184797998005552191040001978443 Владелец: ПУБЛИЧНО-ПРАВОВАЯ КОМПАНИЯ РОСКАДАСТР Действителен: с 24.12.2025 по 19.03.2027</small></p>	инициалы, фамилия

Земельный участок			
вид объекта недвижимости			
Лист № 2 раздела 1	Всего листов раздела 1: 8	Всего разделов: 7	Всего листов выписки: 30

18.05.2026г. № КУВИ-001/2026-67032110

Кадастровый номер:

35:24:0202010:12

Сведения о том, что земельный участок полностью расположен в границах зоны с особыми условиями использования территории, территории объекта культурного наследия, сельскохозяйственного угодья в составе земель сельскохозяйственного назначения, публичного сервитута

Земельный участок полностью расположен в границах зоны с реестровым номером 35:00-6.566 от 28.06.2024, ограничение использования земельного участка в пределах зоны: 1. Граница приаэродромной территории аэродрома гражданской авиации Вологда установлена путем наложения границ семи подзон. 2. В подзонах устанавливаются следующие ограничения использования объектов недвижимости и осуществления экономической и иной деятельности (далее – ограничения использования объектов недвижимости и осуществления деятельности): первая подзона, в которой запрещается размещать объекты, не предназначенные для организации и обслуживания воздушного движения и воздушных перевозок, обеспечения взлета, посадки, руления и стоянки воздушных судов; вторая подзона, в которой запрещается размещать объекты, не предназначенные для обслуживания пассажиров и обработки багажа, грузов и почты, обслуживания воздушных судов, хранения авиационного топлива и заправки воздушных судов, обеспечения энергоснабжения, а также объекты, не относящиеся к инфраструктуре аэропорта; третья подзона, в которой запрещается размещать объекты, высота которых превышает ограничения, установленные уполномоченным Правительством Российской Федерации федеральным органом исполнительной власти (далее – уполномоченный федеральный орган исполнительной власти) при установлении соответствующей приаэродромной территории; четвертая подзона, в которой запрещается размещать объекты, создающие помехи в работе наземных объектов средств и систем обслуживания воздушного движения, навигации, посадки и связи, предназначенных для организации воздушного движения и расположенных вне первой подзоны; пятая подзона, в которой запрещается размещать опасные производственные объекты, установленные Федеральным законом от 21 июля 1997 г. № 116-ФЗ «О промышленной безопасности опасных производственных объектов» (Собрание законодательства Российской Федерации, 1997, № 30, ст. 3588; 2021, № 24, ст. 4188), функционирование которых может повлиять на безопасность полетов воздушных судов; шестая подзона, в которой запрещается размещать объекты, способствующие привлечению и массовому скоплению птиц; седьмая подзона, в которой в целях предотвращения негативного физического воздействия устанавливается перечень ограничений использования земельных участков, определенный в соответствии с земельным законодательством с учетом положений Воздушного кодекса Российской Федерации (Собрание законодательства Российской Федерации, 1997, № 12, ст. 1383; 2022, № 12, ст. 1783). При этом под указанным негативным физическим воздействием понимается несоответствие эквивалентного уровня звука, возникающего в связи с полетами воздушных судов, санитарно-эпидемиологическим требованиям., вид/наименование: Приаэродромная территория аэродрома гражданской авиации Вологда, тип: Приаэродромная территория, дата решения: 12.01.2024, номер решения: 8-п, наименование ОГВ/ОМСУ: Федеральное



ДОКУМЕНТ ПОДПИСАН  
ЭЛЕКТРОННОЙ ПОДПИСЬЮ

Сертификат: 83997148184797998005552191040001978443

Владелец: ПУБЛИЧНО-ПРАВОВАЯ КОМПАНИЯ

РОСКАДАСТР

Действителен: с 24.12.2025 по 19.03.2027

полное наименование должности

инициалы, фамилия

Земельный участок			
вид объекта недвижимости			
Лист № 3 раздела 1	Всего листов раздела 1: 8	Всего разделов: 7	Всего листов выписки: 30
18.05.2026г. № КУВИ-001/2026-67032110			
Кадастровый номер:		35:24:0202010:12	
Сведения о том, что земельный участок полностью расположен в границах зоны с особыми условиями использования территории, территории объекта культурного наследия, сельскохозяйственного угодья в составе земель сельскохозяйственного назначения, публичного сервитута		<p>агентство воздушного транспорта, источник официального опубликования: не подлежит опубликованию</p> <p>Земельный участок полностью расположен в границах зоны с реестровым номером 35:00-6.571 от 01.07.2024, ограничение использования земельного участка в пределах зоны: 1. В границах шестой подзоны запрещается размещать объекты, способствующие привлечению и массовому скоплению птиц. 2. Допускается размещать в границах шестой подзоны объекты по обращению с твердыми коммунальными отходами, пищевыми и биологическими отходами в случае наличия заключения по результатам орнитологического исследования на предмет отсутствия факторов, способствующих привлечению и массовому скоплению птиц, и (или) достаточности мер защиты указанных объектов от привлечения и массового скопления птиц, проведенного в соответствии с пунктом 1 (4) Положения., вид/наименование: Шестая подзона приаэродромной территории аэродрома гражданской авиации Вологда, тип: Приаэродромная территория, дата решения: 12.01.2024, номер решения: 8-п, наименование ОГВ/ОМСУ: Федеральное агентство воздушного транспорта, источник официального опубликования: не подлежит опубликованию</p> <p>Земельный участок полностью расположен в границах зоны с реестровым номером 35:00-6.569 от 01.07.2024, ограничение использования земельного участка в пределах зоны: 1. В границах четвертой подзоны запрещается размещать объекты, создающие помехи в работе наземных средств и систем обслуживания воздушного движения, навигации, посадки и связи, предназначенных для организации воздушного движения и расположенных вне первой подзоны. 2. В границах четвертой подзоны запрещается без согласования с оператором аэродрома размещение объектов, превышающих следующие абсолютные высотные ограничения Сектор 1 121.66 Сектор 2 121.66 - 128.3 Сектор 3 121.66 - 133.16 Сектор 4 121.66 - 133.16 Сектор 5 128.3 - 133.8 Сектор 6 133.16 - 141.91 Сектор 7 133.16 - 140.43 Сектор 8 133.16 - 141.91 Сектор 9 141.91 - 142.55 Сектор 10 126.21 Сектор 11 126.21 - 141.91 Сектор 12 133.8 - 141.91 Сектор 13 141.91 - 142.55 Сектор 14 141.91 - 150.66 Сектор 15 141.91 - 149.16 Сектор 16 141.91 - 144.79 Сектор 17 122.23 Сектор 18 122.23 - 140.43 Сектор 19 140.43 - 144.02 Сектор 20 142.55 - 144.02 Сектор 21 142.55 - 150.66 Сектор 22 150.66 - 151.3 Сектор 23 150.66 - 159.41 Сектор 24 150.66 - 157.89 Сектор 25 150.66 - 153.52 Сектор 26 144.02 - 152.77 Сектор 27 151.3 - 159.41 Сектор 28 159.41 - 160.05 Сектор 29 159.41 - 165.12 Сектор 30 160.05 - 168.8 Сектор 31 165.12 - 169.47 Сектор 32 168.8 - 173.82 Сектор 33 173.82 - 178.17 Сектор 34 178.17 - 182.52 Сектор 35 174.41 - 178.17 Сектор 36 155.66 - 174.41 Сектор 37 155.66 Сектор 38 178.17 - 182.52 Сектор 39 182.52 - 186.87 Сектор 40 186.87 - 191.22 Сектор 41 191.22 - 195.57 Сектор 42 195.57 - 199.92 Сектор 43 199.92 - 204.27 Сектор 44 204.27 - 208.62 Сектор 45 208.62 - 212.97 Сектор 46 212.97 - 217.32 Сектор 47 217.32 - 221.67 Сектор 48 221.67 - 226.02 Сектор 49 226.02 - 230.37 Сектор 50 230.37 - 234.72 Сектор 51 234.72 - 239.07 Сектор 52 239.07 - 243.42</p>	



ДОКУМЕНТ ПОДПИСАН  
ЭЛЕКТРОННОЙ ПОДПИСЬЮ

Сертификат: 83997148184797998005552191040001978443

Владелец: ПУБЛИЧНО-ПРАВОВАЯ КОМПАНИЯ

РОСКАДАСТР

Действителен: с 24.12.2025 по 19.03.2027

полное наименование должности

инициалы, фамилия

Земельный участок			
вид объекта недвижимости			
Лист № 4 раздела 1	Всего листов раздела 1: 8	Всего разделов: 7	Всего листов выписки: 30
18.05.2026г. № КУВИ-001/2026-67032110			
Кадастровый номер:		35:24:0202010:12	
Сведения о том, что земельный участок полностью расположен в границах зоны с особыми условиями использования территории, территории объекта культурного наследия, сельскохозяйственного угодья в составе земель сельскохозяйственного назначения, публичного сервитута	<p>Сектор 53 243.42 - 247.77 Сектор 54 247.77 - 252.12 Сектор 55 252.12 - 256.47 Сектор 56 256.47 - 260.82 Сектор 57 260.82 - 265.17 Сектор 58 265.17 - 269.52 Сектор 59 117.23 - 131.7 Сектор 60 131.7 - 136.06 Сектор 61 136.06 - 140.43 Сектор 62 140.43 - 144.79 Сектор 63 144.79 - 149.16 Сектор 64 149.16 - 153.52 Сектор 65 153.52 - 157.89 Сектор 66 144.33 Сектор 67 144.33 - 153.52 Сектор 68 153.52 - 157.89 Сектор 69 157.89 - 162.25 Сектор 70 162.25 - 166.62 Сектор 71 166.62 - 170.98 Сектор 72 170.98 - 175.35 Сектор 73 175.35 - 179.71 Сектор 74 179.71 - 184.08 Сектор 75 184.08 - 188.44 Сектор 76 188.84 - 192.81 Сектор 77 192.81 - 197.17 Сектор 78 197.17 - 201.54 Сектор 79 201.54 - 205.9 Сектор 80 205.9 - 210.27 Сектор 81 210.27 - 214.63 Сектор 82 214.63 - 218.99 Сектор 83 218.99 - 223.36 Сектор 84 223.36 - 227.73 Сектор 85 227.73 - 232.09 Сектор 86 232.09 - 236.46 Сектор 87 236.46 - 240.82 Сектор 88 240.82 - 245.19 Сектор 89 245.19 - 249.55 Сектор 90 249.55 - 253.92 Сектор 91 253.92 - 258.28, вид/наименование: Четвертая подзона приаэродромной территории аэродрома гражданской авиации Вологда, тип: Приаэродромная территория, дата решения: 12.01.2024, номер решения: 8-п, наименование ОГВ/ОМСУ: Федеральное агентство воздушного транспорта, источник официального опубликования: не подлежит опубликованию Земельный участок полностью расположен в границах зоны с реестровым номером 35:00-6.570 от 01.07.2024, ограничение использования земельного участка в пределах зоны: 1. В границах пятой подзоны запрещается размещать опасные производственные объекты, не относящиеся к инфраструктуре аэропорта, функционирование которых может повлиять на безопасность полетов воздушных судов. 2. В границах пятой подзоны допускается эксплуатация, строительство, реконструкция, капитальный ремонт, техническое перевооружение, консервация (далее – размещение) опасных производственных объектов при их соответствии установленным в пункте 3 настоящей таблицы ограничениям. 3. Максимальные радиусы зон поражения при происшествиях техногенного характера на опасных производственных объектах, находящихся в пятой подзоне приаэродромной территории, в которых размещение таких объектов возможно, не должны достигать: по вертикали - высоты пролета воздушных судов (высота поверхности ограничения препятствий в третьей подзоне приаэродромной территории); по горизонтали - внешних границ первой и второй подзон приаэродромной территории аэродрома. 4. При невозможности соблюдения ограничений, предусмотренных пунктом 3 настоящей таблицы, размещение опасных производственных объектов должно выполняться на основании специальных технических условий, разработанных для конкретного объекта капитального строительства в соответствии с положениями приказа Мин строа России от 30 ноября 2020 г. № 734/пр «Об утверждении Порядка разработки и согласования специальных технических условий для разработки проектной документации на объект капитального строительства» (зарегистрирован Минюстом России 18 декабря 2020 г., регистрационный № 61581) с изменениями, внесенными</p>		

	 <p>ДОКУМЕНТ ПОДПИСАН ЭЛЕКТРОННОЙ ПОДПИСЬЮ</p> <p>Сертификат: 83997148184797998005552191040001978443</p> <p>Владелец: ПУБЛИЧНО-ПРАВОВАЯ КОМПАНИЯ РОСКАДАСТР</p> <p>Действителен: с 24.12.2025 по 19.03.2027</p>	
полное наименование должности		инициалы, фамилия

Земельный участок			
вид объекта недвижимости			
Лист № 5 раздела 1	Всего листов раздела 1: 8	Всего разделов: 7	Всего листов выписки: 30
18.05.2026г. № КУВИ-001/2026-67032110			
Кадастровый номер:		35:24:0202010:12	
Сведения о том, что земельный участок полностью расположен в границах зоны с особыми условиями использования территории, территории объекта культурного наследия, сельскохозяйственного угодья в составе земель сельскохозяйственного назначения, публичного сервитута		приказом Минстроя России от 22 октября 2021 г. № 774/пр ( зарегистрирован Минюстом России 29 ноября 2021 г., регистрационный № 66058) (далее - Приказ № 734), и (или) обоснования безопасности опасного производственного объекта, разрабатываемого на основании Федерального закона № 116-ФЗ., вид/наименование: Пятая подзона приаэродромной территории аэродрома гражданской авиации Вологда, тип: Приаэродромная территория, дата решения: 12.01.2024, номер решения: 8-п, наименование ОГВ/ОМСУ: Федеральное агентство воздушного транспорта, источник официального опубликования: не подлежит опубликованию	
Сведения о том, что земельный участок расположен в границах особой экономической зоны, территории опережающего развития, зоны территориального развития в Российской Федерации, игровой зоны:		данные отсутствуют	
Сведения о том, что земельный участок расположен в границах особо охраняемой природной территории, Байкальской природной территории и ее экологических зон, лесопарковом зеленом поясе, охотничьего угодья, лесничества:		данные отсутствуют	
Сведения о расположении земельного участка и (или) расположенного на нем объекта недвижимости в границах территории, в отношении которой принято решение о резервировании земель для государственных или муниципальных нужд:		данные отсутствуют	
Сведения о результатах проведения государственного земельного надзора:		данные отсутствуют	
Сведения о расположении земельного участка в границах территории, в отношении которой утвержден проект межевания территории:		данные отсутствуют	
Условный номер земельного участка:		данные отсутствуют	
Сведения о принятии акта и (или) заключении договора, предусматривающих предоставление в соответствии с земельным законодательством исполнительным органом государственным органом власти или органом местного самоуправления, находящегося в государственной или муниципальной собственности земельного участка для строительства наемного дома социального использования или наемного дома коммерческого использования:		данные отсутствуют	

полное наименование должности		ДОКУМЕНТ ПОДПИСАН ЭЛЕКТРОННОЙ ПОДПИСЬЮ	инициалы, фамилия
	Сертификат: 83997148184797998005552191040001978443	Владелец: ПУБЛИЧНО-ПРАВОВАЯ КОМПАНИЯ РОСКАДАСТР Действителен: с 24.12.2025 по 19.03.2027	

Земельный участок			
вид объекта недвижимости			
Лист № 6 раздела 1	Всего листов раздела 1: 8	Всего разделов: 7	Всего листов выписки: 30
18.05.2026г. № КУВИ-001/2026-67032110			
Кадастровый номер:		35:24:0202010:12	
Сведения о том, что земельный участок или земельные участки образованы на основании решения об изъятии земельного участка и (или) расположенного на нем объекта недвижимости для государственных или муниципальных нужд:		данные отсутствуют	
Сведения о том, что земельный участок образован из земель или земельного участка, государственная собственность на которые не разграничена:		данные отсутствуют	
Сведения о наличии земельного спора о местоположении границ земельных участков:		данные отсутствуют	
Статус записи об объекте недвижимости:		Сведения об объекте недвижимости имеют статус "актуальные, ранее учтенные"	
Особые отметки:		<p>Посредством данного земельного участка обеспечен доступ к земельному участку (земельным участкам) с кадастровым номером (кадастровыми номерами): 35:24:0202010:1365, 35:24:0202010:1366. Сведения об ограничениях права на объект недвижимости, обременениях данного объекта, не зарегистрированных в реестре прав, ограничений прав и обременений недвижимого имущества: вид ограничения (обременения): ограничения прав на земельный участок, предусмотренные статьей 56 Земельного кодекса Российской Федерации; срок действия: с 09.03.2016; реквизиты документа-основания: водный кодекс Российской Федерации от 12.04.2006 № 74-ФЗ выдан: Государственная Дума. вид ограничения (обременения): ограничения прав на земельный участок, предусмотренные статьей 56 Земельного кодекса Российской Федерации; срок действия: с 23.10.2020; реквизиты документа-основания: приказ "Об определении границ зон затопления, подтопления на территории Вологодской области (г. Вологда, г. Бабаево, с. Устье, г. Устюжна, г. Харовск)" от 20.08.2019 № 46 выдан: Двинско-Печорское бассейновое водное управление Федерального агентства водных ресурсов. вид ограничения (обременения): ограничения прав на земельный участок, предусмотренные статьей 56 Земельного кодекса Российской Федерации; срок действия: с 31.10.2020; реквизиты документа-основания: приказ "Об определении границ зон затопления, подтопления на территории Вологодской области (г. Вологда, г. Бабаево, с. Устье, г. Устюжна, г. Харовск)" от 20.08.2019 № 46 выдан: Двинско-Печорское бассейновое водное управление Федерального агентства водных ресурсов. вид ограничения (обременения): ограничения прав на земельный участок, предусмотренные статьей 56 Земельного кодекса Российской Федерации; срок действия: с 30.12.2021; реквизиты документа-основания: приказ "Об утверждении границ выявленного объекта археологического наследия "Культурный слой Нижнего посада города Вологды XVI - первой четверти XVIII веков" от 01.03.2021 № 7-О/01-07 выдан: Комитет по охране объектов</p>	



ДОКУМЕНТ ПОДПИСАН  
ЭЛЕКТРОННОЙ ПОДПИСЬЮ

Сертификат: 83997148184797998005552191040001978443

Владелец: ПУБЛИЧНО-ПРАВОВАЯ КОМПАНИЯ

РОСКАДАСТР

Действителен: с 24.12.2025 по 19.03.2027

полное наименование должности

инициалы, фамилия

Земельный участок			
вид объекта недвижимости			
Лист № 7 раздела 1	Всего листов раздела 1: 8	Всего разделов: 7	Всего листов выписки: 30

18.05.2026г. № КУВИ-001/2026-67032110

Кадастровый номер:

35:24:0202010:12

культурного наследия Вологодской области. вид ограничения (обременения): ограничения прав на земельный участок, предусмотренные статьей 56 Земельного кодекса Российской Федерации; срок действия: с 13.09.2023; реквизиты документа-основания: постановление Правительства Вологодской области "Об утверждении границ зон охраны объектов культурного наследия, расположенных на территории г. Вологды, градостроительных регламентов и режимов использования земель в пределах указанных границ" от 28.12.2009 № 2087 выдан: Правительство Вологодской области. вид ограничения (обременения): ограничения прав на земельный участок, предусмотренные статьей 56 Земельного кодекса Российской Федерации; срок действия: с 13.07.2024; реквизиты документа-основания: приказ Об установлении приаэродромной территории аэродрома гражданской авиации Вологда от 12.01.2024 № 8-п выдан: Федеральное агентство воздушного транспорта. вид ограничения (обременения): ограничения прав на земельный участок, предусмотренные статьей 56 Земельного кодекса Российской Федерации; срок действия: с 23.08.2024; реквизиты документа-основания: приказ Об установлении приаэродромной территории аэродрома гражданской авиации Вологда от 12.01.2024 № 8-п выдан: Федеральное агентство воздушного транспорта. вид ограничения (обременения): ограничения прав на земельный участок, предусмотренные статьей 56 Земельного кодекса Российской Федерации; срок действия: с 25.09.2024; реквизиты документа-основания: постановление Правительства Вологодской области "Об утверждении границ зон охраны объектов культурного наследия, расположенных на территории г. Вологды, градостроительных регламентов и режимов использования земель в пределах указанных границ" от 28.12.2009 № 2087 выдан: Правительство Вологодской области. вид ограничения (обременения): ограничения прав на земельный участок, предусмотренные статьей 56 Земельного кодекса Российской Федерации; срок действия: с 13.11.2024; реквизиты документа-основания: приказ Об установлении приаэродромной территории аэродрома гражданской авиации Вологда от 12.01.2024 № 8-п выдан: Федеральное агентство воздушного транспорта. вид ограничения (обременения): ограничения прав на земельный участок, предусмотренные статьей 56 Земельного кодекса Российской Федерации; срок действия: с 26.02.2025; реквизиты документа-основания: приказ Об установлении приаэродромной территории аэродрома гражданской авиации Вологда от 12.01.2024 № 8-п выдан: Федеральное агентство воздушного транспорта. срок действия не установлен; Земельный участок КУВД-001/2026-22706857:1. срок действия не установлен; Земельный участок КУВД-001/2026-22706857:2. Сведения, необходимые для заполнения раздела: 2 - Сведения о зарегистрированных правах, отсутствуют.



ДОКУМЕНТ ПОДПИСАН  
ЭЛЕКТРОННОЙ ПОДПИСЬЮ

Сертификат: 83997148184797998005552191040001978443

Владелец: ПУБЛИЧНО-ПРАВОВАЯ КОМПАНИЯ

РОСКАДАСТР

Действителен: с 24.12.2025 по 19.03.2027

полное наименование должности

инициалы, фамилия

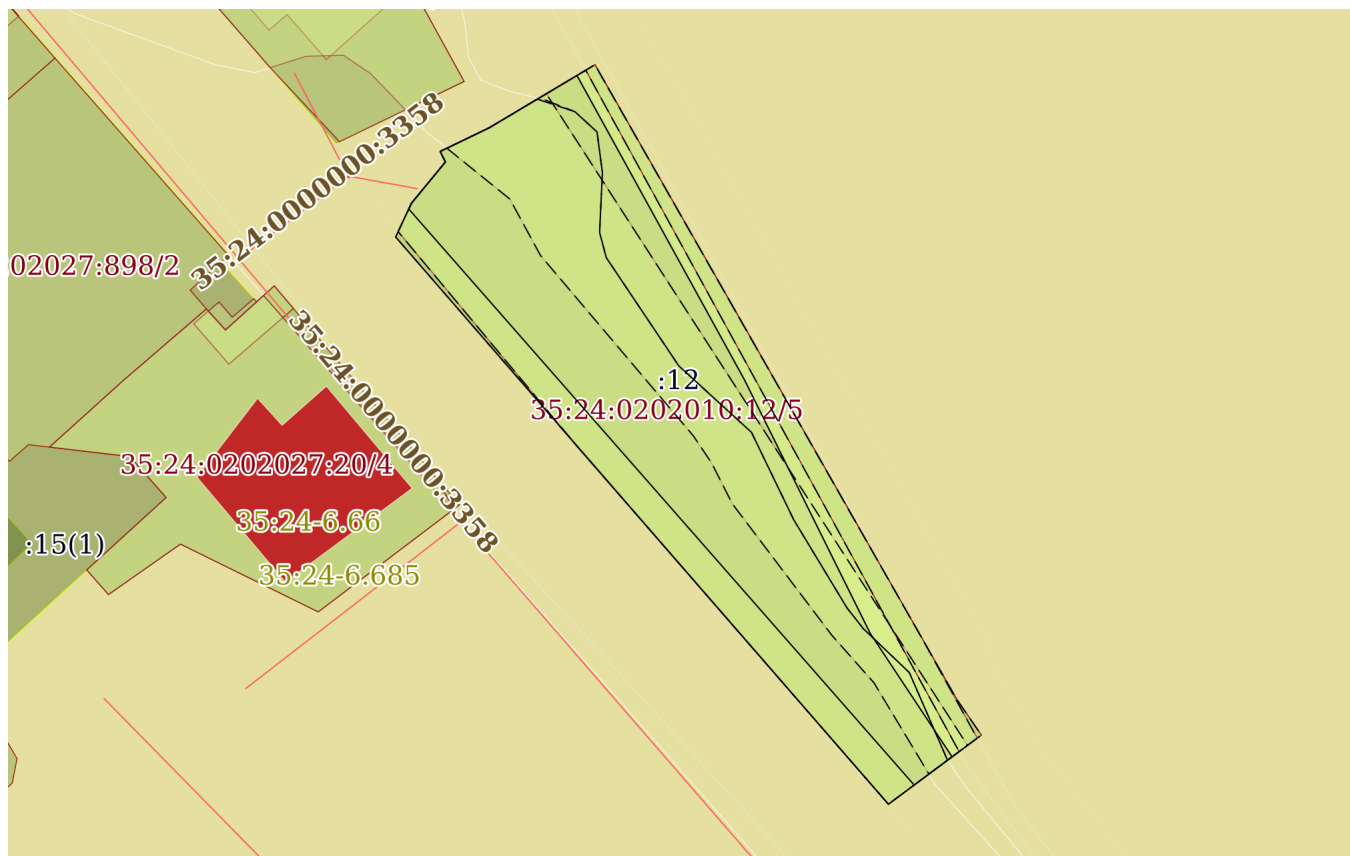
Земельный участок			
вид объекта недвижимости			
Лист № 8 раздела 1	Всего листов раздела 1: 8	Всего разделов: 7	Всего листов выписки: 30
18.05.2026г. № КУВИ-001/2026-67032110			
Кадастровый номер:		35:24:0202010:12	
Получатель выписки:		Перова Екатерина Васильевна, действующий(ая) на основании документа "" АДМИНИСТРАЦИЯ ГОРОДА ВОЛОГДЫ	

полное наименование должности	 <p>ДОКУМЕНТ ПОДПИСАН ЭЛЕКТРОННОЙ ПОДПИСЬЮ</p> <p>Сертификат: 83997148184797998005552191040001978443 Владелец: ПУБЛИЧНО-ПРАВОВАЯ КОМПАНИЯ РОСКАДАСТР Действителен: с 24.12.2025 по 19.03.2027</p>	инициалы, фамилия
-------------------------------	--	-------------------

Выписка из Единого государственного реестра недвижимости об объекте недвижимости  
 Описание местоположения земельного участка

Земельный участок			
вид объекта недвижимости			
Лист № 1 раздела 3	Всего листов раздела 3: 1	Всего разделов: 7	Всего листов выписки: 30
18.05.2026г. № КУВИ-001/2026-67032110			
Кадастровый номер:		35:24:0202010:12	

План (чертеж, схема) земельного участка



Масштаб 1:900      Условные обозначения:

полное наименование должности		ДОКУМЕНТ ПОДПИСАН ЭЛЕКТРОННОЙ ПОДПИСЬЮ	
		Сертификат: 83997148184797998005552191040001978443 Владелец: ПУБЛИЧНО-ПРАВОВАЯ КОМПАНИЯ РОСКАДАСТР Действителен: с 24.12.2025 по 19.03.2027	инициалы, фамилия

## Выписка из Единого государственного реестра недвижимости об объекте недвижимости

## Описание местоположения земельного участка

Земельный участок			
вид объекта недвижимости			
Лист № 1 раздела 3.1	Всего листов раздела 3.1: 1	Всего разделов: 7	Всего листов выписки: 30
18.05.2026г. № КУВИ-001/2026-67032110			
Кадастровый номер:		35:24:0202010:12	

Описание местоположения границ земельного участка							
№ п/п	Номер точки		Дирекционный угол	Горизонтальное проложение, м	Описание закрепления на местности	Кадастровые номера смежных участков	Сведения об адресах правообладателей смежных земельных участков
	начальная	конечная					
1	2	3	4	5	6	7	8
1	1.1.1	1.1.2	39°27.1`	6.44	данные отсутствуют	данные отсутствуют	данные отсутствуют
2	1.1.2	1.1.3	333°37.0`	1.42	данные отсутствуют	данные отсутствуют	данные отсутствуют
3	1.1.3	1.1.4	64°12.7`	6.6	данные отсутствуют	данные отсутствуют	данные отсутствуют
4	1.1.4	1.1.5	59°10.8`	12.3	данные отсутствуют	данные отсутствуют	данные отсутствуют
5	1.1.5	1.1.6	151°10.7`	41.9	данные отсутствуют	35:24:0202010:1366	данные отсутствуют
6	1.1.6	1.1.7	153°37.8`	34.18	данные отсутствуют	35:24:0202010:1366	данные отсутствуют
7	1.1.7	1.1.8	146°27.7`	17.86	данные отсутствуют	35:24:0202010:1366	данные отсутствуют
8	1.1.8	1.1.9	233°16.3`	5.7	данные отсутствуют	данные отсутствуют	данные отсутствуют
9	1.1.9	1.1.10	318°44.7`	92.46	данные отсутствуют	35:24:0202010:1365	адрес отсутствует
10	1.1.10	1.1.1	24°55.7`	0.78	данные отсутствуют	данные отсутствуют	данные отсутствуют



ДОКУМЕНТ ПОДПИСАН  
ЭЛЕКТРОННОЙ ПОДПИСЬЮ

Сертификат: 83997148184797998005552191040001978443  
Владелец: ПУБЛИЧНО-ПРАВОВАЯ КОМПАНИЯ  
РОСКАДАСТР  
Действителен: с 24.12.2025 по 19.03.2027

полное наименование должности

инициалы, фамилия

Выписка из Единого государственного реестра недвижимости об объекте недвижимости  
Описание местоположения земельного участка

Земельный участок			
вид объекта недвижимости			
Лист № 1 раздела 3.2	Всего листов раздела 3.2: 1	Всего разделов: 7	Всего листов выписки: 30
18.05.2026г. № КУВИ-001/2026-67032110			
Кадастровый номер:		35:24:0202010:12	

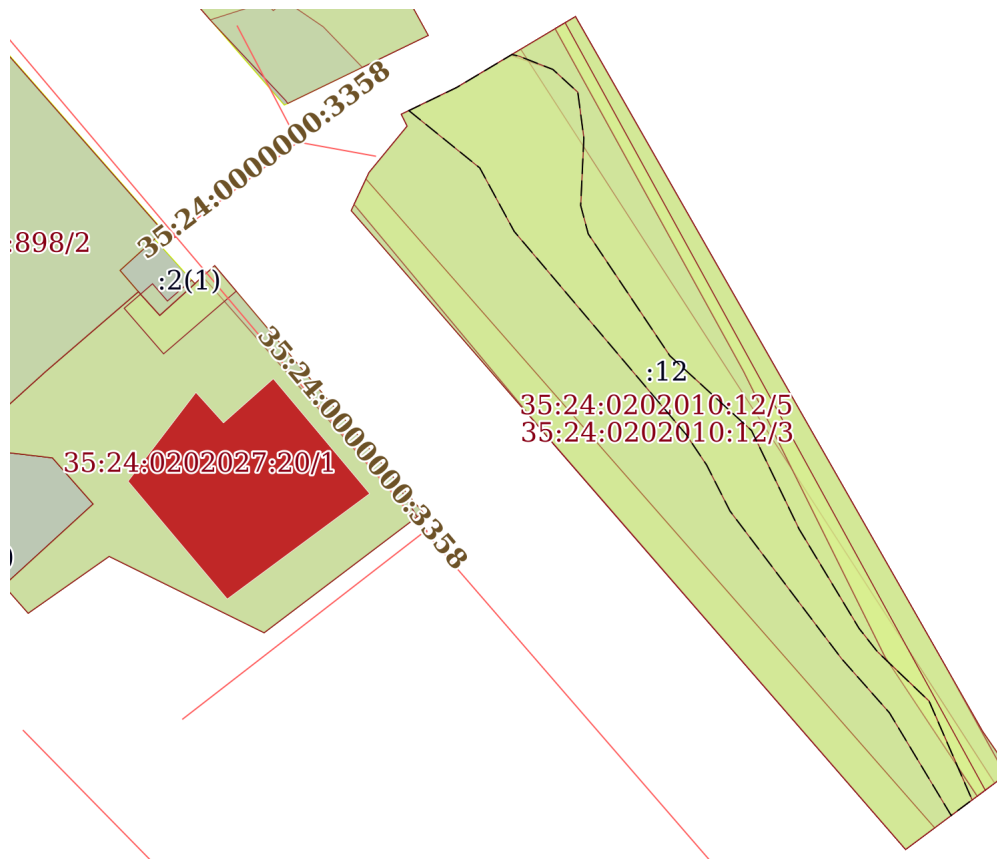
Сведения о характерных точках границы земельного участка				
Система координат				
Номер точки	Координаты, м		Описание закрепления на местности	Средняя квадратичная погрешность определения координат характерных точек границ земельного участка, м
	X	Y		
1	2	3	4	5
1	352424.1	2327458.22	-	-
2	352429.07	2327462.31	-	-
3	352430.34	2327461.68	-	-
4	352433.21	2327467.62	-	-
5	352439.51	2327478.18	-	-
6	352402.8	2327498.38	-	-
7	352372.18	2327513.56	-	-
8	352357.29	2327523.43	-	-
9	352353.88	2327518.86	-	-
10	352423.39	2327457.89	-	-
1	352424.1	2327458.22	-	-

полное наименование должности		ДОКУМЕНТ ПОДПИСАН ЭЛЕКТРОННОЙ ПОДПИСЬЮ	инициалы, фамилия
	Сертификат: 83997148184797998005552191040001978443 Владелец: ПУБЛИЧНО-ПРАВОВАЯ КОМПАНИЯ РОСКАДАСТР Действителен: с 24.12.2025 по 19.03.2027		

Выписка из Единого государственного реестра недвижимости об объекте недвижимости  
Сведения о частях земельного участка

Земельный участок			
вид объекта недвижимости			
Лист № 1 раздела 4	Всего листов раздела 4: 5	Всего разделов: 7	Всего листов выписки: 30
18.05.2026г. № КУВИ-001/2026-67032110			
Кадастровый номер:		35:24:0202010:12	

План (чертеж, схема) части земельного участка Учетный номер части: 35:24:0202010:12/1



Масштаб 1:800 Условные обозначения:

полное наименование должности		инициалы, фамилия
-------------------------------	--	-------------------



**ДОКУМЕНТ ПОДПИСАН  
ЭЛЕКТРОННОЙ ПОДПИСЬЮ**

Сертификат: 83997148184797998005552191040001978443  
 Владелец: ПУБЛИЧНО-ПРАВОВАЯ КОМПАНИЯ  
 РОСКАДАСТР  
 Действителен: с 24.12.2025 по 19.03.2027

Земельный участок

вид объекта недвижимости

Лист № 2 раздела 4

Всего листов раздела 4: 5

Всего разделов: 7

Всего листов выписки: 30

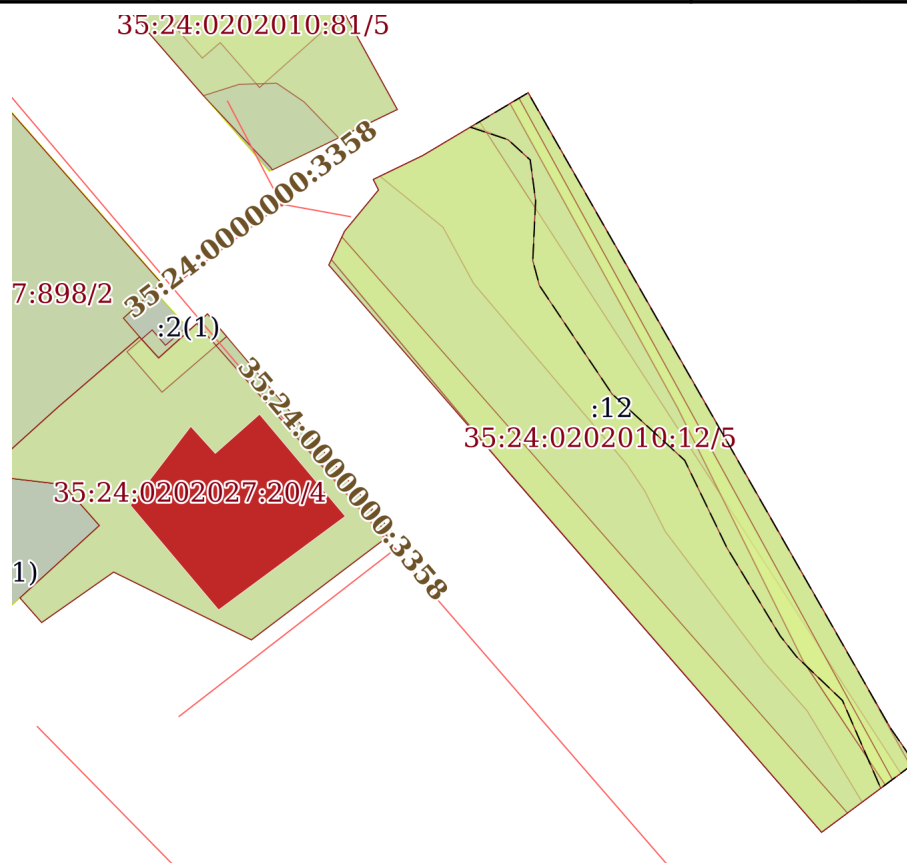
18.05.2026г. № КУВИ-001/2026-67032110

Кадастровый номер:

35:24:0202010:12

План (чертеж, схема) части земельного участка

Учетный номер части: 35:24:0202010:12/2



Масштаб 1:900

Условные обозначения:



ДОКУМЕНТ ПОДПИСАН  
ЭЛЕКТРОННОЙ ПОДПИСЬЮ

Сертификат: 83997148184797998005552191040001978443

Владелец: ПУБЛИЧНО-ПРАВОВАЯ КОМПАНИЯ

РОСКАДАСТР

Действителен: с 24.12.2025 по 19.03.2027

полное наименование должности

инициалы, фамилия

Земельный участок

вид объекта недвижимости

Лист № 3 раздела 4

Всего листов раздела 4: 5

Всего разделов: 7

Всего листов выписки: 30

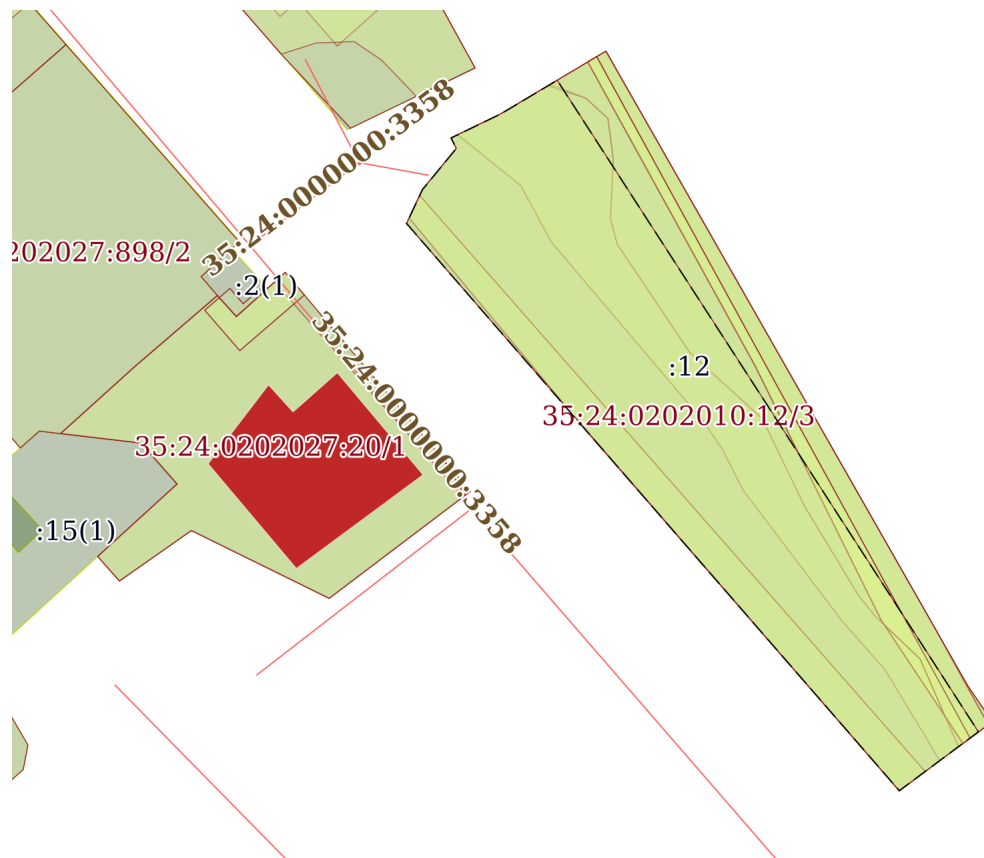
18.05.2026г. № КУВИ-001/2026-67032110

Кадастровый номер:

35:24:0202010:12

План (чертеж, схема) части земельного участка

Учетный номер части: 35:24:0202010:12/3



Масштаб 1:900

Условные обозначения:



ДОКУМЕНТ ПОДПИСАН  
ЭЛЕКТРОННОЙ ПОДПИСЬЮ

Сертификат: 83997148184797998005552191040001978443

Владелец: ПУБЛИЧНО-ПРАВОВАЯ КОМПАНИЯ

РОСКАДАСТР

Действителен: с 24.12.2025 по 19.03.2027

полное наименование должности

инициалы, фамилия

Земельный участок

вид объекта недвижимости

Лист № 4 раздела 4

Всего листов раздела 4: 5

Всего разделов: 7

Всего листов выписки: 30

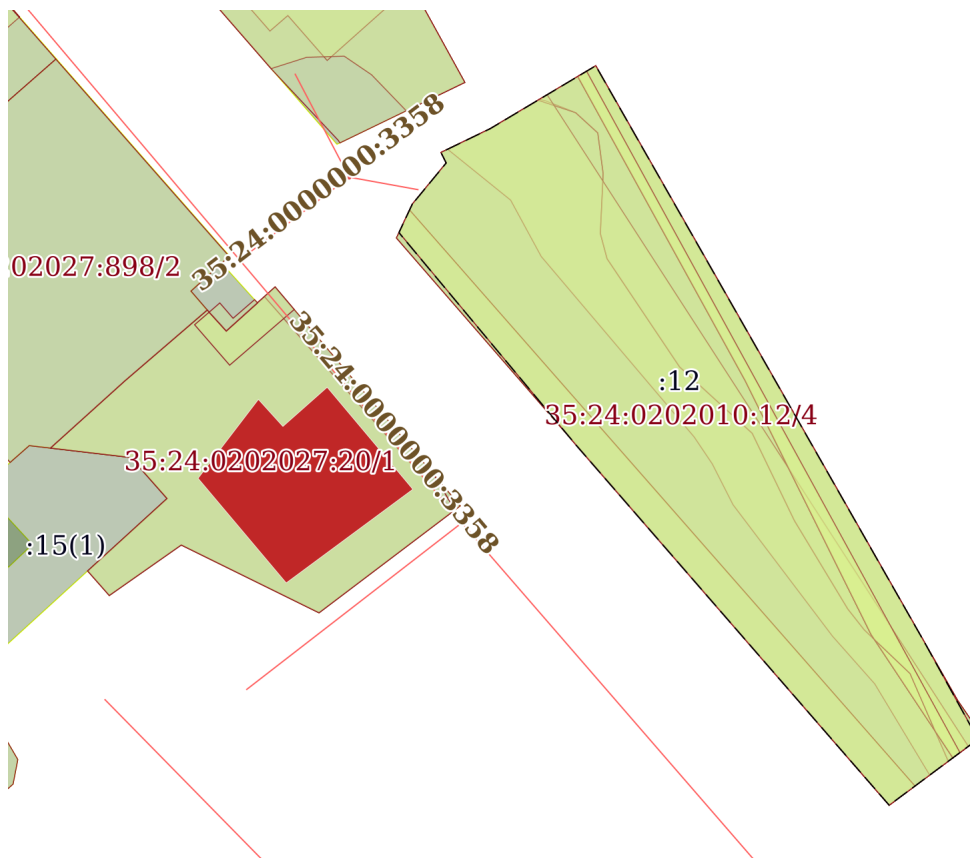
18.05.2026г. № КУВИ-001/2026-67032110

Кадастровый номер:

35:24:0202010:12

План (чертеж, схема) части земельного участка

Учетный номер части: 35:24:0202010:12/4



Масштаб 1:900

Условные обозначения:



ДОКУМЕНТ ПОДПИСАН  
ЭЛЕКТРОННОЙ ПОДПИСЬЮ

Сертификат: 83997148184797998005552191040001978443  
Владелец: ПУБЛИЧНО-ПРАВОВАЯ КОМПАНИЯ  
РОСКАДАСТР  
Действителен: с 24.12.2025 по 19.03.2027

полное наименование должности

инициалы, фамилия

Земельный участок

вид объекта недвижимости

Лист № 5 раздела 4

Всего листов раздела 4: 5

Всего разделов: 7

Всего листов выписки: 30

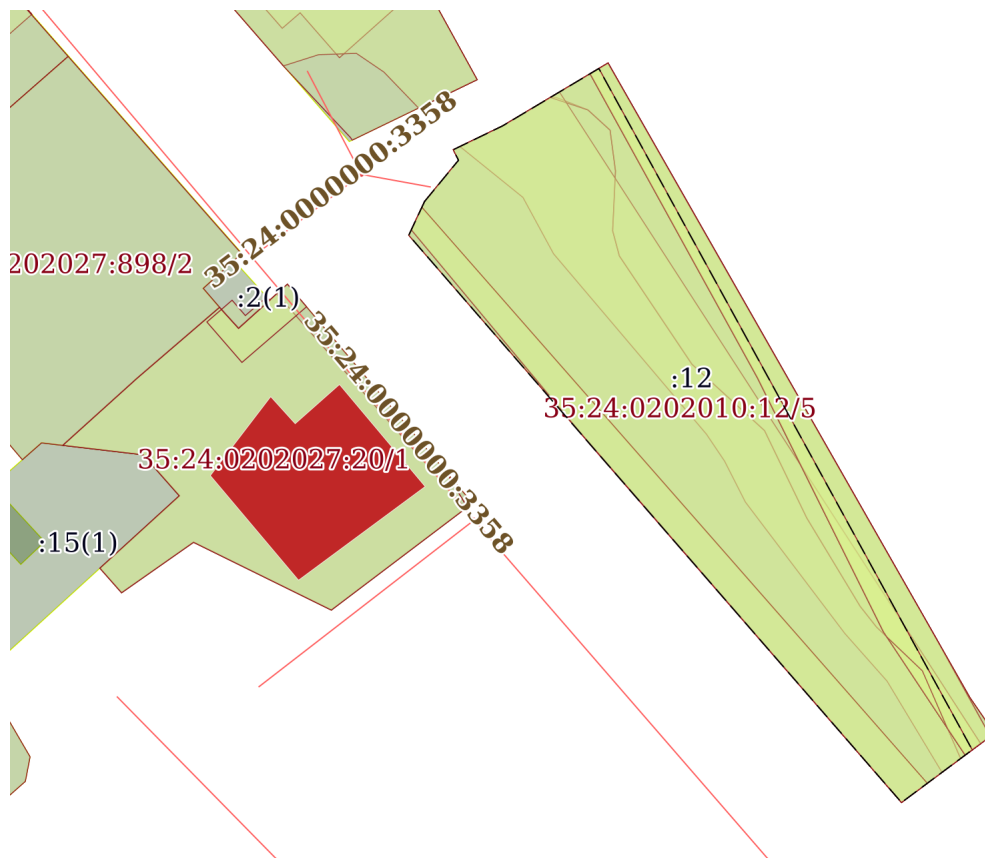
18.05.2026г. № КУВИ-001/2026-67032110

Кадастровый номер:

35:24:0202010:12

План (чертеж, схема) части земельного участка

Учетный номер части: 35:24:0202010:12/5



Масштаб 1:900

Условные обозначения:



ДОКУМЕНТ ПОДПИСАН  
ЭЛЕКТРОННОЙ ПОДПИСЬЮ

Сертификат: 83997148184797998005552191040001978443

Владелец: ПУБЛИЧНО-ПРАВОВАЯ КОМПАНИЯ

РОСКАДАСТР

Действителен: с 24.12.2025 по 19.03.2027

полное наименование должности

инициалы, фамилия

Выписка из Единого государственного реестра недвижимости об объекте недвижимости  
Сведения о частях земельного участка

Земельный участок			
вид объекта недвижимости			
Лист № 1 раздела 4.1	Всего листов раздела 4.1: 8	Всего разделов: 7	Всего листов выписки: 30
18.05.2026г. № КУВИ-001/2026-67032110			
Кадастровый номер:		35:24:0202010:12	

Учетный номер части	Площадь, м2	Содержание ограничения в использовании или ограничения права на объект недвижимости или обременения объекта недвижимости
1	2	3
35:24:0202010:12/1		<p>вид ограничения (обременения): ограничения прав на земельный участок, предусмотренные статьей 56 Земельного кодекса Российской Федерации;</p> <p>Срок действия: не установлен;</p> <p>реквизиты документа-основания: приказ "Об определении границ зон затопления, подтопления на территории Вологодской области (г. Вологда, г. Бабаево, с. Устье, г. Устюжна, г. Харовск)" от 20.08.2019 № 46 выдан: Двинско-Печорское бассейновое водное управление Федерального агентства водных ресурсов;</p> <p>Содержание ограничения (обременения): Запрещается: Размещение новых населенных пунктов и строительство объектов капитального строительства без обеспечения инженерной защиты таких населенных пунктов и объектов от затопления, подтопления; использование сточных вод в целях регулирования плодородия почв; размещение кладбищ, скотомогильников, объектов размещения отходов производства и потребления, химических, взрывчатых, токсичных, отравляющих и ядовитых веществ, пунктов хранения и захоронения радиоактивных отходов; осуществление авиационных мер по борьбе с вредными организмами (Устанавливается в соответствии с Водным Кодексом Российской Федерации);</p> <p>Реестровый номер границы: 35:24-6.319;</p> <p>Вид объекта реестра границ: Зона с особыми условиями использования территории;</p> <p>Вид зоны по документу: Зона подтопления прилегающая к зоне затопления при максимальных уровнях воды 1 % обеспеченности на территории, прилегающей к р. Вологда, Содема, Шограш в пределах г. Вологда; Тип зоны: Иная зона с особыми условиями использования территории</p>
35:24:0202010:12/2		<p>вид ограничения (обременения): ограничения прав на земельный участок, предусмотренные статьей 56 Земельного кодекса Российской Федерации;</p> <p>Срок действия: не установлен;</p> <p>реквизиты документа-основания: приказ "Об определении границ зон затопления, подтопления на территории Вологодской области (г. Вологда, г. Бабаево, с. Устье, г. Устюжна, г. Харовск)" от 20.08.2019 № 46 выдан: Двинско-Печорское бассейновое водное управление Федерального агентства водных ресурсов;</p>

полное наименование должности	 <p>ДОКУМЕНТ ПОДПИСАН ЭЛЕКТРОННОЙ ПОДПИСЬЮ</p> <p>Сертификат: 83997148184797998005552191040001978443</p> <p>Владелец: ПУБЛИЧНО-ПРАВОВАЯ КОМПАНИЯ РОСКАДАСТР</p> <p>Действителен: с 24.12.2025 по 19.03.2027</p>	инициалы, фамилия

Земельный участок			
вид объекта недвижимости			
Лист № 2 раздела 4.1	Всего листов раздела 4.1: 8	Всего разделов: 7	Всего листов выписки: 30
18.05.2026г. № КУВИ-001/2026-67032110			
Кадастровый номер:		35:24:0202010:12	
		<p>Содержание ограничения (обременения): Запрещается: Размещение новых населенных пунктов и строительство объектов капитального строительства без обеспечения инженерной защиты таких населенных пунктов и объектов от затопления, подтопления; использование сточных вод в целях регулирования плодородия почв; размещение кладбищ, скотомогильников, объектов размещения отходов производства и потребления, химических, взрывчатых, токсичных, отравляющих и ядовитых веществ, пунктов хранения и захоронения радиоактивных отходов; осуществление авиационных мер по борьбе с вредными организмами (Устанавливается в соответствии с Водным Кодексом Российской Федерации);</p> <p>Реестровый номер границы: 35:24-6.318;</p> <p>Вид объекта реестра границ: Зона с особыми условиями использования территории;</p> <p>Вид зоны по документу: Зона затопления при максимальных уровнях воды 1 % обеспеченности на территории, прилегающей к р. Вологда, Содема, Шограш в пределах г. Вологда; Тип зоны: Иная зона с особыми условиями использования территории</p>	
35:24:0202010:12/3	1734	<p>вид ограничения (обременения): ограничения прав на земельный участок, предусмотренные статьей 56 Земельного кодекса Российской Федерации;</p> <p>Срок действия: не установлен;</p> <p>реквизиты документа-основания: приказ "Об утверждении границ выявленного объекта археологического наследия "Культурный слой Нижнего посада города Вологды XVI - первой четверти XVIII веков" от 01.03.2021 № 7-О/01-07 выдан: Комитет по охране объектов культурного наследия Вологодской области;</p> <p>Содержание ограничения (обременения): Требования к осуществлению деятельности в границах объекта землеустройства предусмотрены статьей 5.1. Федерального закона "Об объектах культурного наследия (памятниках истории и культуры) народов Российской Федерации" от 25.06.2002 г. №73-ФЗ. Особый режим использования земельного участка, в границах которого располагается объект археологического наследия, предусматривает возможность проведения археологических полевых работ в порядке, установленном настоящим Федеральным законом, земляных, строительных, мелиоративных, хозяйственных работ, указанных в статье 30 настоящего Федерального закона работ по использованию лесов и иных работ при условии обеспечения сохранности объекта археологического наследия, включенного в единый государственный реестр объектов культурного наследия (памятников истории и культуры) народов Российской Федерации, либо выявленного объекта археологического наследия, а также обеспечения доступа граждан к указанным объектам. Особый режим использования водного объекта или его части, в границах которых располагается объект археологического наследия, предусматривает возможность проведения работ, определенных Водным кодексом Российской Федерации, при условии обеспечения сохранности объекта археологического наследия, включенного в единый государственный реестр объектов культурного наследия (памятников истории и культуры) народов Российской Федерации, либо выявленного объекта археологического наследия, а</p>	



ДОКУМЕНТ ПОДПИСАН  
ЭЛЕКТРОННОЙ ПОДПИСЬЮ

Сертификат: 83997148184797998005552191040001978443

Владелец: ПУБЛИЧНО-ПРАВОВАЯ КОМПАНИЯ

РОСКАДАСТР

Действителен: с 24.12.2025 по 19.03.2027

полное наименование должности

инициалы, фамилия

Земельный участок			
вид объекта недвижимости			
Лист № 3 раздела 4.1	Всего листов раздела 4.1: 8	Всего разделов: 7	Всего листов выписки: 30
18.05.2026г. № КУВИ-001/2026-67032110			
Кадастровый номер:		35:24:0202010:12	
		также обеспечения доступа граждан к указанным объектам и проведения археологических полевых работ в порядке, установленном настоящим Федеральным законом.;	
		Реестровый номер границы: 35:24-8.305;	
		Вид объекта реестра границ: Территория объекта культурного наследия;	
		Вид зоны по документу: Территория выявленного объекта археологического наследия «Культурный слой Нижнего посада города Вологды XVI - первой четверти XVIII веков»; Тип зоны: Территория объекта культурного наследия	
35:24:0202010:12/4	2118	вид ограничения (обременения): ограничения прав на земельный участок, предусмотренные статьей 56 Земельного кодекса Российской Федерации;	
		Срок действия: не установлен;	
		реквизиты документа-основания: постановление Правительства Вологодской области "Об утверждении границ зон охраны объектов культурного наследия, расположенных на территории г. Вологды, градостроительных регламентов и режимов использования земель в пределах указанных границ" от 28.12.2009 № 2087 выдан: Правительство Вологодской области;	
		Содержание ограничения (обременения): Индекс И-7 Часть I. Градостроительные регламенты в границах зон охраны объектов культурного наследия, расположенных на территории г. Вологды. Запрещенное использование: 1. Вырубка зеленых насаждений, кроме санитарных рубок и рубок ухода. 2. Снос объектов историко-архитектурной среды <2>. 3. Строительство зданий и сооружений. 4. Разрушение берегов рек и водотоков. 5. Организация свалок мусора и грунта. 6. Производственное использование территорий (в том числе под коммунальные объекты), кроме случаев, когда объекты изначально имели производственное назначение. 7. Устройство дорог, открытых автостоянок, кроме случаев, когда объект выполняется на основании заключения, выданного органом охраны объектов культурного наследия Вологодской области в интересах зоны регенерации антропогенного ландшафта. 8. Реконструкция существующих сооружений, кроме случаев, когда реконструкция выполняется на основании выданного задания и согласованного проекта в органе государственной исполнительной власти области, уполномоченном в сфере охраны объектов культурного наследия проектов, с целью регенерации антропогенного ландшафта Индекс Р-8 Часть II. Режимы использования земель на территориях памятников и в границах зон охраны объектов культурного наследия, расположенных на территории г. Вологды. 1. Вырубка зеленых насаждений, кроме санитарных рубок и рубок ухода. 2. Снос выявленных объектов культурного наследия и историко-архитектурной среды <2>. 3. Строительство зданий и сооружений. 4. Разрушение берегов рек и водотоков. 5. Организация свалок мусора и грунта. 6. Размещение мачтовых конструкций. 7. Размещение рекламных щитов;	
		Реестровый номер границы: 35:24-6.683;	
		Вид объекта реестра границ: Зона с особыми условиями использования территории;	



ДОКУМЕНТ ПОДПИСАН  
ЭЛЕКТРОННОЙ ПОДПИСЬЮ

Сертификат: 83997148184797998005552191040001978443

Владелец: ПУБЛИЧНО-ПРАВОВАЯ КОМПАНИЯ

РОСКАДАСТР

Действителен: с 24.12.2025 по 19.03.2027

полное наименование должности

инициалы, фамилия

Земельный участок			
вид объекта недвижимости			
Лист № 4 раздела 4.1	Всего листов раздела 4.1: 8	Всего разделов: 7	Всего листов выписки: 30
18.05.2026г. № КУВИ-001/2026-67032110			
Кадастровый номер:		35:24:0202010:12	
35:24:0202010:12/5	1935	<p>Вид зоны по документу: Зона регенерации антропогенного ландшафта; Тип зоны: Зоны охраны объектов культурного наследия</p> <p>вид ограничения (обременения): ограничения прав на земельный участок, предусмотренные статьей 56 Земельного кодекса Российской Федерации;</p> <p>Срок действия: не установлен;</p> <p>реквизиты документа-основания: постановление Правительства Вологодской области "Об утверждении границ зон охраны объектов культурного наследия, расположенных на территории г. Вологды, градостроительных регламентов и режимов использования земель в пределах указанных границ" от 28.12.2009 № 2087 выдан: Правительство Вологодской области;</p> <p>Содержание ограничения (обременения): ;</p> <p>Реестровый номер границы: 35:24-6.806;</p> <p>Вид объекта реестра границ: Зона с особыми условиями использования территории;</p> <p>Вид зоны по документу: Зона археологического наблюдения города Вологды; Тип зоны: Зоны охраны объектов культурного наследия</p>	
	Весь	<p>вид ограничения (обременения): ограничения прав на земельный участок, предусмотренные статьей 56 Земельного кодекса Российской Федерации;</p> <p>Срок действия: не установлен;</p> <p>реквизиты документа-основания: водный кодекс Российской Федерации от 12.04.2006 № 74-ФЗ выдан: Государственная Дума;</p> <p>Содержание ограничения (обременения): Ограничения в использовании объектов недвижимости в границах прибрежной защитной полосы указаны в Водном кодексе РФ;</p> <p>Реестровый номер границы: 35.24.2.6</p>	
	Весь	<p>вид ограничения (обременения): ограничения прав на земельный участок, предусмотренные статьей 56 Земельного кодекса Российской Федерации;</p> <p>Срок действия: не установлен;</p> <p>реквизиты документа-основания: приказ Об установлении приаэродромной территории аэродрома гражданской авиации Вологда от 12.01.2024 № 8-п выдан: Федеральное агентство воздушного транспорта;</p> <p>Содержание ограничения (обременения): 1. Граница приаэродромной территории аэродрома гражданской авиации Вологда установлена путем наложения границ семи подзон. 2. В подзонах устанавливаются следующие ограничения использования объектов недвижимости и осуществления экономической и иной деятельности (далее – ограничения использования объектов недвижимости и осуществления деятельности): первая подзона, в которой запрещается размещать объекты, не</p>	



ДОКУМЕНТ ПОДПИСАН  
ЭЛЕКТРОННОЙ ПОДПИСЬЮ

Сертификат: 83997148184797998005552191040001978443

Владелец: ПУБЛИЧНО-ПРАВОВАЯ КОМПАНИЯ

РОСКАДАСТР

Действителен: с 24.12.2025 по 19.03.2027

полное наименование должности

инициалы, фамилия

Земельный участок			
вид объекта недвижимости			
Лист № 5 раздела 4.1	Всего листов раздела 4.1: 8	Всего разделов: 7	Всего листов выписки: 30

18.05.2026г. № КУВИ-001/2026-67032110

Кадастровый номер:

35:24:0202010:12

		<p>предназначенные для организации и обслуживания воздушного движения и воздушных перевозок, обеспечения взлета, посадки, руления и стоянки воздушных судов; вторая подзона, в которой запрещается размещать объекты, не предназначенные для обслуживания пассажиров и обработки багажа, грузов и почты, обслуживания воздушных судов, хранения авиационного топлива и заправки воздушных судов, обеспечения энергоснабжения, а также объекты, не относящиеся к инфраструктуре аэропорта; третья подзона, в которой запрещается размещать объекты, высота которых превышает ограничения, установленные уполномоченным Правительством Российской Федерации федеральным органом исполнительной власти (далее – уполномоченный федеральный орган исполнительной власти) при установлении соответствующей приаэродромной территории; четвертая подзона, в которой запрещается размещать объекты, создающие помехи в работе наземных объектов средств и систем обслуживания воздушного движения, навигации, посадки и связи, предназначенных для организации воздушного движения и расположенных вне первой подзоны; пятая подзона, в которой запрещается размещать опасные производственные объекты, установленные Федеральным законом от 21 июля 1997 г. № 116-ФЗ «О промышленной безопасности опасных производственных объектов» (Собрание законодательства Российской Федерации, 1997, № 30, ст. 3588; 2021, № 24, ст. 4188), функционирование которых может повлиять на безопасность полетов воздушных судов; шестая подзона, в которой запрещается размещать объекты, способствующие привлечению и массовому скоплению птиц; седьмая подзона, в которой в целях предотвращения негативного физического воздействия устанавливается перечень ограничений использования земельных участков, определенный в соответствии с земельным законодательством с учетом положений Воздушного кодекса Российской Федерации (Собрание законодательства Российской Федерации, 1997, № 12, ст. 1383; 2022, № 12, ст. 1783). При этом под указанным негативным физическим воздействием понимается несоответствие эквивалентного уровня звука, возникающего в связи с полетами воздушных судов, санитарно-эпидемиологическим требованиям.;</p> <p>Реестровый номер границы: 35:00-6.566;</p> <p>Вид объекта реестра границ: Зона с особыми условиями использования территории;</p> <p>Вид зоны по документу: Приаэродромная территория аэродрома гражданской авиации Вологда; Тип зоны: Приаэродромная территория</p>
Весь	<p>вид ограничения (обременения): ограничения прав на земельный участок, предусмотренные статьей 56 Земельного кодекса Российской Федерации;</p> <p>Срок действия: не установлен;</p> <p>реквизиты документа-основания: приказ Об установлении приаэродромной территории аэродрома гражданской авиации Вологда от 12.01.2024 № 8-п выдан: Федеральное агентство воздушного транспорта;</p> <p>Содержание ограничения (обременения): 1. В границах шестой подзоны запрещается размещать объекты, способствующие привлечению и массовому скоплению птиц. 2. Допускается размещать в границах шестой подзоны объекты по обращению с</p>	



ДОКУМЕНТ ПОДПИСАН  
ЭЛЕКТРОННОЙ ПОДПИСЬЮ

Сертификат: 83997148184797998005552191040001978443

Владелец: ПУБЛИЧНО-ПРАВОВАЯ КОМПАНИЯ

РОСКАДАСТР

Действителен: с 24.12.2025 по 19.03.2027

полное наименование должности

инициалы, фамилия

Земельный участок			
вид объекта недвижимости			
Лист № 6 раздела 4.1	Всего листов раздела 4.1: 8	Всего разделов: 7	Всего листов выписки: 30

18.05.2026г. № КУВИ-001/2026-67032110

Кадастровый номер: 35:24:0202010:12

	<p>твердыми коммунальными отходами, пищевыми и биологическими отходами в случае наличия заключения по результатам орнитологического исследования на предмет отсутствия факторов, способствующих привлечению и массовому скоплению птиц, и (или) достаточности мер защиты указанных объектов от привлечения и массового скопления птиц, проведенного в соответствии с пунктом 1 (4) Положения.;</p> <p>Реестровый номер границы: 35:00-6.571;</p> <p>Вид объекта реестра границ: Зона с особыми условиями использования территории;</p> <p>Вид зоны по документу: Шестая подзона приаэродромной территории аэродрома гражданской авиации Вологда; Тип зоны: Приаэродромная территория</p>
Весь	<p>вид ограничения (обременения): ограничения прав на земельный участок, предусмотренные статьей 56 Земельного кодекса Российской Федерации;</p> <p>Срок действия: не установлен;</p> <p>реквизиты документа-основания: приказ Об установлении приаэродромной территории аэродрома гражданской авиации Вологда от 12.01.2024 № 8-п выдан: Федеральное агентство воздушного транспорта;</p> <p>Содержание ограничения (обременения): 1. В границах четвертой подзоны запрещается размещать объекты, создающие помехи в работе наземных средств и систем обслуживания воздушного движения, навигации, посадки и связи, предназначенных для организации воздушного движения и расположенных вне первой подзоны. 2. В границах четвертой подзоны запрещается без согласования с оператором аэродрома размещение объектов, превышающих следующие абсолютные высотные ограничения Сектор 1 121.66 Сектор 2 121.66 - 128.3 Сектор 3 121.66 - 133.16 Сектор 4 121.66 - 133.16 Сектор 5 128.3 - 133.8 Сектор 6 133.16 - 141.91 Сектор 7 133.16 - 140.43 Сектор 8 133.16 - 141.91 Сектор 9 141.91 - 142.55 Сектор 10 126.21 Сектор 11 126.21 - 141.91 Сектор 12 133.8 - 141.91 Сектор 13 141.91 - 142.55 Сектор 14 141.91 - 150.66 Сектор 15 141.91 - 149.16 Сектор 16 141.91 - 144.79 Сектор 17 122.23 Сектор 18 122.23 - 140.43 Сектор 19 140.43 - 144.02 Сектор 20 142.55 - 144.02 Сектор 21 142.55 - 150.66 Сектор 22 150.66 - 151.3 Сектор 23 150.66 - 159.41 Сектор 24 150.66 - 157.89 Сектор 25 150.66 - 153.52 Сектор 26 144.02 - 152.77 Сектор 27 151.3 - 159.41 Сектор 28 159.41 - 160.05 Сектор 29 159.41 - 165.12 Сектор 30 160.05 - 168.8 Сектор 31 165.12 - 169.47 Сектор 32 168.8 - 173.82 Сектор 33 173.82 - 178.17 Сектор 34 178.17 - 182.52 Сектор 35 174.41 - 178.17 Сектор 36 155.66 - 174.41 Сектор 37 155.66 Сектор 38 178.17 - 182.52 Сектор 39 182.52 - 186.87 Сектор 40 186.87 - 191.22 Сектор 41 191.22 - 195.57 Сектор 42 195.57 - 199.92 Сектор 43 199.92 - 204.27 Сектор 44 204.27 - 208.62 Сектор 45 208.62 - 212.97 Сектор 46 212.97 - 217.32 Сектор 47 217.32 - 221.67 Сектор 48 221.67 - 226.02 Сектор 49 226.02 - 230.37 Сектор 50 230.37 - 234.72 Сектор 51 234.72 - 239.07 Сектор 52 239.07 - 243.42 Сектор 53 243.42 - 247.77 Сектор 54 247.77 - 252.12 Сектор 55 252.12 - 256.47 Сектор 56 256.47 - 260.82 Сектор 57 260.82 - 265.17 Сектор 58 265.17 - 269.52 Сектор 59 117.23 - 131.7 Сектор 60 131.7 - 136.06 Сектор 61 136.06 -</p>



ДОКУМЕНТ ПОДПИСАН  
ЭЛЕКТРОННОЙ ПОДПИСЬЮ

Сертификат: 83997148184797998005552191040001978443

Владелец: ПУБЛИЧНО-ПРАВОВАЯ КОМПАНИЯ

РОСКАДАСТР

Действителен: с 24.12.2025 по 19.03.2027

полное наименование должности

инициалы, фамилия

Земельный участок			
вид объекта недвижимости			
Лист № 7 раздела 4.1	Всего листов раздела 4.1: 8	Всего разделов: 7	Всего листов выписки: 30
18.05.2026г. № КУВИ-001/2026-67032110			
Кадастровый номер:		35:24:0202010:12	
		<p>140.43 Сектор 62 140.43 - 144.79 Сектор 63 144.79 - 149.16 Сектор 64 149.16 - 153.52 Сектор 65 153.52 - 157.89 Сектор 66 144.33 Сектор 67 144.33 - 153.52 Сектор 68 153.52 - 157.89 Сектор 69 157.89 - 162.25 Сектор 70 162.25 - 166.62 Сектор 71 166.62 - 170.98 Сектор 72 170.98 - 175.35 Сектор 73 175.35 - 179.71 Сектор 74 179.71 - 184.08 Сектор 75 184.08 - 188.44 Сектор 76 188.84 - 192.81 Сектор 77 192.81 - 197.17 Сектор 78 197.17 - 201.54 Сектор 79 201.54 - 205.9 Сектор 80 205.9 - 210.27 Сектор 81 210.27 - 214.63 Сектор 82 214.63 - 218.99 Сектор 83 218.99 - 223.36 Сектор 84 223.36 - 227.73 Сектор 85 227.73 - 232.09 Сектор 86 232.09 - 236.46 Сектор 87 236.46 - 240.82 Сектор 88 240.82 - 245.19 Сектор 89 245.19 - 249.55 Сектор 90 249.55 - 253.92 Сектор 91 253.92 - 258.28;</p> <p>Реестровый номер границы: 35:00-6.569;</p> <p>Вид объекта реестра границ: Зона с особыми условиями использования территории;</p> <p>Вид зоны по документу: Четвертая подзона приаэродромной территории аэродрома гражданской авиации Вологда; Тип зоны: Приаэродромная территория</p>	
	Весь	<p>вид ограничения (обременения): ограничения прав на земельный участок, предусмотренные статьей 56 Земельного кодекса Российской Федерации;</p> <p>Срок действия: не установлен;</p> <p>реквизиты документа-основания: приказ Об установлении приаэродромной территории аэродрома гражданской авиации Вологда от 12.01.2024 № 8-п выдан: Федеральное агентство воздушного транспорта;</p> <p>Содержание ограничения (обременения): 1. В границах пятой подзоны запрещается размещать опасные производственные объекты, не относящиеся к инфраструктуре аэропорта, функционирование которых может повлиять на безопасность полетов воздушных судов. 2. В границах пятой подзоны допускается эксплуатация, строительство, реконструкция, капитальный ремонт, техническое перевооружение, консервация (далее – размещение) опасных производственных объектов при их соответствии установленным в пункте 3 настоящей таблицы ограничениям. 3. Максимальные радиусы зон поражения при происшествиях техногенного характера на опасных производственных объектах, находящихся в пятой подзоне приаэродромной территории, в которых размещение таких объектов возможно, не должны достигать: по вертикали - высоты пролета воздушных судов (высота поверхности ограничения препятствий в третьей подзоне приаэродромной территории); по горизонтали - внешних границ первой и второй подзон приаэродромной территории аэродрома. 4. При невозможности соблюдения ограничений, предусмотренных пунктом 3 настоящей таблицы, размещение опасных производственных объектов должно выполняться на основании специальных технических условий, разработанных для конкретного объекта капитального строительства в соответствии с положениями приказа Мин строа России от 30 ноября 2020 г. № 734/пр «Об утверждении Порядка разработки и согласования специальных технических условий для разработки проектной документации на объект капитального строительства» (зарегистрирован Минюстом России 18 декабря 2020 г., регистрационный № 61581) с</p>	



ДОКУМЕНТ ПОДПИСАН  
ЭЛЕКТРОННОЙ ПОДПИСЬЮ

Сертификат: 83997148184797998005552191040001978443  
Владелец: ПУБЛИЧНО-ПРАВОВАЯ КОМПАНИЯ  
РОСКАДАСТР  
Действителен: с 24.12.2025 по 19.03.2027

полное наименование должности

инициалы, фамилия

Земельный участок			
вид объекта недвижимости			
Лист № 8 раздела 4.1	Всего листов раздела 4.1: 8	Всего разделов: 7	Всего листов выписки: 30
18.05.2026г. № КУВИ-001/2026-67032110			
Кадастровый номер:		35:24:0202010:12	
		<p>изменениями, внесенными приказом Минстроя России от 22 октября 2021 г. № 774/пр (зарегистрирован Минюстом России 29 ноября 2021 г., регистрационный № 66058) (далее - Приказ № 734), и (или) обоснования безопасности опасного производственного объекта, разрабатываемого на основании Федерального закона № 116-ФЗ;</p> <p>Реестровый номер границы: 35:00-6.570;</p> <p>Вид объекта реестра границ: Зона с особыми условиями использования территории;</p> <p>Вид зоны по документу: Пятая подзона приаэродромной территории аэродрома гражданской авиации Вологда; Тип зоны: Приаэродромная территория</p>	
	Весь	<p>Срок действия: не установлен;</p> <p>Содержание ограничения (обременения):</p>	
	Весь	<p>Срок действия: не установлен;</p> <p>Содержание ограничения (обременения):</p>	

	 <p>ДОКУМЕНТ ПОДПИСАН ЭЛЕКТРОННОЙ ПОДПИСЬЮ</p> <p>Сертификат: 83997148184797998005552191040001978443 Владелец: ПУБЛИЧНО-ПРАВОВАЯ КОМПАНИЯ РОСКАДАСТР Действителен: с 24.12.2025 по 19.03.2027</p>	
полное наименование должности		инициалы, фамилия

## Выписка из Единого государственного реестра недвижимости об объекте недвижимости

## Сведения о частях земельного участка

Земельный участок			
вид объекта недвижимости			
Лист № 1 раздела 4.2	Всего листов раздела 4.2: 6	Всего разделов: 7	Всего листов выписки: 30
18.05.2026г. № КУВИ-001/2026-67032110			
Кадастровый номер:		35:24:0202010:12	

## Сведения о характерных точках границы части (частей) земельного участка

Учетный номер части: 35:24:0202010:12/1

## Система координат

Номер точки	Координаты, м		Описание закрепления на местности	Средняя квадратичная погрешность определения координат характерных точек границ земельного участка, м
	X	Y		
1	2	3	4	5
1	352430.73	2327462.49	-	-
2	352433.21	2327467.62	-	-
3	352436.74	2327473.54	-	-
4	352436.56	2327474.3	-	-
5	352435.14	2327477.93	-	-
6	352432.7	2327480.6	-	-
7	352427.79	2327481.25	-	-
8	352420.56	2327480.91	-	-
9	352417.52	2327481.72	-	-
10	352404.46	2327490.47	-	-
11	352396.45	2327499.23	-	-
12	352385.91	2327504.32	-	-
13	352375.25	2327510.76	-	-
14	352372.75	2327512.73	-	-
15	352367.46	2327518.27	-	-
16	352356.88	2327522.88	-	-
17	352355.21	2327520.64	-	-
18	352366.22	2327514.01	-	-
19	352371.98	2327508.91	-	-
20	352387.83	2327496.92	-	-
21	352392.77	2327494.41	-	-



ДОКУМЕНТ ПОДПИСАН  
ЭЛЕКТРОННОЙ ПОДПИСЬЮ

Сертификат: 83997148184797998005552191040001978443

Владелец: ПУБЛИЧНО-ПРАВОВАЯ КОМПАНИЯ

РОСКАДАСТР

Действителен: с 24.12.2025 по 19.03.2027

полное наименование должности

инициалы, фамилия

Земельный участок				
вид объекта недвижимости				
Лист № 2 раздела 4.2		Всего листов раздела 4.2: 6		Всего разделов: 7
Всего листов выписки: 30				
18.05.2026г. № КУВИ-001/2026-67032110				
Кадастровый номер:			35:24:0202010:12	
1	2	3	4	5
22	352396.01	2327492.23	-	-
23	352417.79	2327473.78	-	-
24	352424.59	2327470.09	-	-
1	352430.73	2327462.49	-	-

	 <p>ДОКУМЕНТ ПОДПИСАН ЭЛЕКТРОННОЙ ПОДПИСЬЮ</p> <p>Сертификат: 83997148184797998005552191040001978443          Владелец: ПУБЛИЧНО-ПРАВОВАЯ КОМПАНИЯ          РОСКАДАСТР          Действителен: с 24.12.2025 по 19.03.2027</p>	
полное наименование должности	инициалы, фамилия	

## Земельный участок

вид объекта недвижимости

Лист № 3 раздела 4.2

Всего листов раздела 4.2: 6

Всего разделов: 7

Всего листов выписки: 30

18.05.2026г. № КУВИ-001/2026-67032110

Кадастровый номер:

35:24:0202010:12

## Сведения о характерных точках границы части (частей) земельного участка

Учетный номер части: 35:24:0202010:12/2

## Система координат

Номер точки	Координаты, м		Описание закрепления на местности	Средняя квадратичная погрешность определения координат характерных точек границ земельного участка, м
	X	Y		
1	2	3	4	5
1	352436.65	2327473.39	-	-
2	352440.8	2327480.35	-	-
3	352364.21	2327524.01	-	-
4	352359.91	2327526.96	-	-
5	352356.88	2327522.88	-	-
6	352367.46	2327518.27	-	-
7	352372.75	2327512.73	-	-
8	352375.25	2327510.76	-	-
9	352385.91	2327504.32	-	-
10	352396.45	2327499.23	-	-
11	352404.46	2327490.47	-	-
12	352417.52	2327481.72	-	-
13	352420.56	2327480.91	-	-
14	352427.79	2327481.25	-	-
15	352432.7	2327480.6	-	-
16	352435.14	2327477.93	-	-
1	352436.65	2327473.39	-	-



ДОКУМЕНТ ПОДПИСАН  
ЭЛЕКТРОННОЙ ПОДПИСЬЮ

Сертификат: 83997148184797998005552191040001978443  
Владелец: ПУБЛИЧНО-ПРАВОВАЯ КОМПАНИЯ  
РОСКАДАСТР  
Действителен: с 24.12.2025 по 19.03.2027

полное наименование должности

инициалы, фамилия

## Земельный участок

вид объекта недвижимости

Лист № 4 раздела 4.2

Всего листов раздела 4.2: 6

Всего разделов: 7

Всего листов выписки: 30

18.05.2026г. № КУВИ-001/2026-67032110

Кадастровый номер:

35:24:0202010:12

## Сведения о характерных точках границы части (частей) земельного участка

Учетный номер части: 35:24:0202010:12/3

## Система координат

Номер точки	Координаты, м		Описание закрепления на местности	Средняя квадратичная погрешность определения координат характерных точек границ земельного участка, м
	X	Y		
1	2	3	4	5
1	352420.02	2327456.31	-	-
2	352424.1	2327458.22	-	-
3	352429.07	2327462.31	-	-
4	352430.34	2327461.68	-	-
5	352433.21	2327467.62	-	-
6	352437.3	2327474.48	-	-
7	352358.67	2327525.29	-	-
8	352351.57	2327515.75	-	-
9	352394.33	2327478.58	-	-
1	352420.02	2327456.31	-	-



ДОКУМЕНТ ПОДПИСАН  
ЭЛЕКТРОННОЙ ПОДПИСЬЮ

Сертификат: 83997148184797998005552191040001978443  
Владелец: ПУБЛИЧНО-ПРАВОВАЯ КОМПАНИЯ  
РОСКАДАСТР  
Действителен: с 24.12.2025 по 19.03.2027

полное наименование должности

инициалы, фамилия

## Земельный участок

вид объекта недвижимости

Лист № 5 раздела 4.2

Всего листов раздела 4.2: 6

Всего разделов: 7

Всего листов выписки: 30

18.05.2026г. № КУВИ-001/2026-67032110

Кадастровый номер:

35:24:0202010:12

## Сведения о характерных точках границы части (частей) земельного участка

Учетный номер части: 35:24:0202010:12/4

## Система координат

Номер точки	Координаты, м		Описание закрепления на местности	Средняя квадратичная погрешность определения координат характерных точек границ земельного участка, м
	X	Y		
1	2	3	4	5
1	352424.1	2327458.22	-	-
2	352429.07	2327462.31	-	-
3	352430.34	2327461.68	-	-
4	352433.21	2327467.62	-	-
5	352440.8	2327480.35	-	-
6	352371.24	2327520	-	-
7	352359.54	2327526.46	-	-
8	352351.57	2327515.75	-	-
9	352394.33	2327478.58	-	-
10	352394.93	2327478.06	-	-
11	352420.49	2327456.75	-	-
12	352420.69	2327456.62	-	-
13	352424.1	2327458.22	-	-



ДОКУМЕНТ ПОДПИСАН  
ЭЛЕКТРОННОЙ ПОДПИСЬЮ

Сертификат: 83997148184797998005552191040001978443

Владелец: ПУБЛИЧНО-ПРАВОВАЯ КОМПАНИЯ

РОСКАДАСТР

Действителен: с 24.12.2025 по 19.03.2027

полное наименование должности

инициалы, фамилия

## Земельный участок

вид объекта недвижимости

Лист № 6 раздела 4.2

Всего листов раздела 4.2: 6

Всего разделов: 7

Всего листов выписки: 30

18.05.2026г. № КУВИ-001/2026-67032110

Кадастровый номер:

35:24:0202010:12

## Сведения о характерных точках границы части (частей) земельного участка

Учетный номер части: 35:24:0202010:12/5

## Система координат

Номер точки	Координаты, м		Описание закрепления на местности	Средняя квадратичная погрешность определения координат характерных точек границ земельного участка, м
	X	Y		
1	2	3	4	5
1	352424.1	2327458.22	-	-
2	352429.07	2327462.31	-	-
3	352430.34	2327461.68	-	-
4	352433.21	2327467.62	-	-
5	352440.14	2327479.24	-	-
6	352357.92	2327524.28	-	-
7	352351.57	2327515.75	-	-
8	352394.33	2327478.58	-	-
9	352420.02	2327456.31	-	-
10	352424.1	2327458.22	-	-



ДОКУМЕНТ ПОДПИСАН  
ЭЛЕКТРОННОЙ ПОДПИСЬЮ

Сертификат: 83997148184797998005552191040001978443  
Владелец: ПУБЛИЧНО-ПРАВОВАЯ КОМПАНИЯ  
РОСКАДАСТР  
Действителен: с 24.12.2025 по 19.03.2027

полное наименование должности

инициалы, фамилия