

**Филиал публично-правовой компании "Роскадастр" по Вологодской области**

полное наименование органа регистрации прав

Выписка из Единого государственного реестра недвижимости об объекте недвижимости

Сведения о характеристиках объекта недвижимости

На основании запроса от 05.02.2026, поступившего на рассмотрение 05.02.2026, сообщаем, что согласно записям Единого государственного реестра недвижимости:


Раздел 1 Лист 1

|                          |  |  |  |
|--------------------------|--|--|--|
| Земельный участок        |  |  |  |
| вид объекта недвижимости |  |  |  |

|                    |                           |                   |                          |
|--------------------|---------------------------|-------------------|--------------------------|
| Лист № 1 раздела 1 | Всего листов раздела 1: 7 | Всего разделов: 7 | Всего листов выписки: 19 |
|--------------------|---------------------------|-------------------|--------------------------|

|                                       |                  |
|---------------------------------------|------------------|
| 05.02.2026г. № КУВИ-001/2026-14838902 |                  |
| Кадастровый номер:                    | 35:24:0203007:34 |
| Номер кадастрового квартала:          | 35:24:0203007    |
| Дата присвоения кадастрового номера:  | 08.06.2006       |

|  |  |
|--|--|
| Ранее присвоенный государственный учетный номер:   | данные отсутствуют   |
| Местоположение:  | Местоположение установлено относительно ориентира, расположенного за пределами участка. Ориентир административно-производственное здание. Участок находится примерно в 30 м, по направлению на запад от ориентира. Почтовый адрес ориентира: Вологодская область, г. Вологда, ул. Промышленная, д. 13. |
| Площадь:   | 6576 +/- 28  |
| Кадастровая стоимость, руб.:   | 1409828.64   |
| Кадастровые номера расположенных в пределах земельного участка объектов недвижимости:                        | данные отсутствуют   |
| Кадастровые номера объектов недвижимости, из которых образован объект недвижимости:                          | 35:24:0203007:22   |
| Кадастровые номера образованных объектов недвижимости:   | данные отсутствуют   |
| Категория земель:  | Земли населенных пунктов   |
| Виды разрешенного использования:   | Склад  |
| Сведения о кадастровом инженере:   | данные отсутствуют   |
| Сведения о лесах, водных объектах и об иных природных объектах, расположенных в пределах земельного участка: | данные отсутствуют   |

|                               |  |  |  |                   |
|-------------------------------|--|--|--|-------------------|
| полное наименование должности |  <p>ДОКУМЕНТ ПОДПИСАН<br/>ЭЛЕКТРОННОЙ ПОДПИСЬЮ</p> <p>Сертификат: 83997148184797998005552191040001978443<br/>Владелец: ПУБЛИЧНО-ПРАВОВАЯ КОМПАНИЯ<br/>РОСКАДАСТР<br/>Действителен: с 24.12.2025 по 19.03.2027</p> |  |  | инициалы, фамилия |
|                               |  |  |  |                   |

|   |                           |  |                          |
|---|---------------------------|--|--------------------------|
| Земельный участок   |                           |  |                          |
| вид объекта недвижимости  |                           |  |                          |
| Лист № 2 раздела 1  | Всего листов раздела 1: 7 | Всего разделов: 7  | Всего листов выписки: 19 |
| 05.02.2026г. № КУВИ-001/2026-14838902   |                           |  |                          |
| Кадастровый номер:  |                           | 35:24:0203007:34   |                          |
| Сведения о том, что земельный участок полностью расположен в границах зоны с особыми условиями использования территории, территории объекта культурного наследия, публичного сервитута: |                           | <p>Земельный участок полностью расположен в границах зоны с реестровым номером 35:00-6.566 от 28.06.2024, ограничение использования земельного участка в пределах зоны: 1. Граница приаэродромной территории аэродрома гражданской авиации Вологда установлена путем наложения границ семи подзон. 2. В подзонах устанавливаются следующие ограничения использования объектов недвижимости и осуществления экономической и иной деятельности (далее – ограничения использования объектов недвижимости и осуществления деятельности): первая подзона, в которой запрещается размещать объекты, не предназначенные для организации и обслуживания воздушного движения и воздушных перевозок, обеспечения взлета, посадки, руления и стоянки воздушных судов; вторая подзона, в которой запрещается размещать объекты, не предназначенные для обслуживания пассажиров и обработки багажа, грузов и почты, обслуживания воздушных судов, хранения авиационного топлива и заправки воздушных судов, обеспечения энергоснабжения, а также объекты, не относящиеся к инфраструктуре аэропорта; третья подзона, в которой запрещается размещать объекты, высота которых превышает ограничения, установленные уполномоченным Правительством Российской Федерации федеральным органом исполнительной власти (далее – уполномоченный федеральный орган исполнительной власти) при установлении соответствующей приаэродромной территории; четвертая подзона, в которой запрещается размещать объекты, создающие помехи в работе наземных объектов средств и систем обслуживания воздушного движения, навигации, посадки и связи, предназначенных для организации воздушного движения и расположенных вне первой подзоны; пятая подзона, в которой запрещается размещать опасные производственные объекты, установленные Федеральным законом от 21 июля 1997 г. № 116-ФЗ «О промышленной безопасности опасных производственных объектов» (Собрание законодательства Российской Федерации, 1997, № 30, ст. 3588; 2021, № 24, ст. 4188), функционирование которых может повлиять на безопасность полетов воздушных судов; шестая подзона, в которой запрещается размещать объекты, способствующие привлечению и массовому скоплению птиц; седьмая подзона, в которой в целях предотвращения негативного физического воздействия устанавливается перечень ограничений использования земельных участков, определенный в соответствии с земельным законодательством с учетом положений Воздушного кодекса Российской Федерации (Собрание законодательства Российской Федерации, 1997, № 12, ст. 1383; 2022, № 12, ст. 1783). При этом под указанным негативным физическим воздействием понимается несоответствие эквивалентного уровня звука, возникающего в связи с полетами воздушных судов, санитарно-эпидемиологическим требованиям., вид/наименование: Приаэродромная территория аэродрома гражданской авиации Вологда, тип: Приаэродромная территория, дата решения: 12.01.2024, номер решения: 8-п, наименование ОГВ/ОМСУ: Федеральное</p> |                          |

|                               |  |                   |
|-------------------------------|--|-------------------|
|                               |  <p>ДОКУМЕНТ ПОДПИСАН<br/>ЭЛЕКТРОННОЙ ПОДПИСЬЮ</p> <p>Сертификат: 83997148184797998005552191040001978443<br/>Владелец: ПУБЛИЧНО-ПРАВОВАЯ КОМПАНИЯ<br/>РОСКАДАСТР<br/>Действителен: с 24.12.2025 по 19.03.2027</p> |                   |
| полное наименование должности |  | инициалы, фамилия |

|   |                           |   |                          |
|---|---------------------------|---|--------------------------|
| Земельный участок   |                           |   |                          |
| вид объекта недвижимости  |                           |   |                          |
| Лист № 3 раздела 1  | Всего листов раздела 1: 7 | Всего разделов: 7   | Всего листов выписки: 19 |
| 05.02.2026г. № КУВИ-001/2026-14838902   |                           |   |                          |
| Кадастровый номер:  |                           | 35:24:0203007:34  |                          |
| Сведения о том, что земельный участок полностью расположен в границах зоны с особыми условиями использования территории, территории объекта культурного наследия, публичного сервитута: |                           | <p>агентство воздушного транспорта, источник официального опубликования: не подлежит опубликованию</p> <p>Земельный участок полностью расположен в границах зоны с реестровым номером 35:00-6.571 от 01.07.2024, ограничение использования земельного участка в пределах зоны: 1. В границах шестой подзоны запрещается размещать объекты, способствующие привлечению и массовому скоплению птиц. 2. Допускается размещать в границах шестой подзоны объекты по обращению с твердыми коммунальными отходами, пищевыми и биологическими отходами в случае наличия заключения по результатам орнитологического исследования на предмет отсутствия факторов, способствующих привлечению и массовому скоплению птиц, и (или) достаточности мер защиты указанных объектов от привлечения и массового скопления птиц, проведенного в соответствии с пунктом 1 (4) Положения., вид/наименование: Шестая подзона приаэродромной территории аэродрома гражданской авиации Вологда, тип: Приаэродромная территория, дата решения: 12.01.2024, номер решения: 8-п, наименование ОГВ/ОМСУ: Федеральное агентство воздушного транспорта, источник официального опубликования: не подлежит опубликованию</p> <p>Земельный участок полностью расположен в границах зоны с реестровым номером 35:00-6.569 от 01.07.2024, ограничение использования земельного участка в пределах зоны: 1. В границах четвертой подзоны запрещается размещать объекты, создающие помехи в работе наземных средств и систем обслуживания воздушного движения, навигации, посадки и связи, предназначенных для организации воздушного движения и расположенных вне первой подзоны. 2. В границах четвертой подзоны запрещается без согласования с оператором аэродрома размещение объектов, превышающих следующие абсолютные высотные ограничения Сектор 1 121.66 Сектор 2 121.66 - 128.3 Сектор 3 121.66 - 133.16 Сектор 4 121.66 - 133.16 Сектор 5 128.3 - 133.8 Сектор 6 133.16 - 141.91 Сектор 7 133.16 - 140.43 Сектор 8 133.16 - 141.91 Сектор 9 141.91 - 142.55 Сектор 10 126.21 Сектор 11 126.21 - 141.91 Сектор 12 133.8 - 141.91 Сектор 13 141.91 - 142.55 Сектор 14 141.91 - 150.66 Сектор 15 141.91 - 149.16 Сектор 16 141.91 - 144.79 Сектор 17 122.23 Сектор 18 122.23 - 140.43 Сектор 19 140.43 - 144.02 Сектор 20 142.55 - 144.02 Сектор 21 142.55 - 150.66 Сектор 22 150.66 - 151.3 Сектор 23 150.66 - 159.41 Сектор 24 150.66 - 157.89 Сектор 25 150.66 - 153.52 Сектор 26 144.02 - 152.77 Сектор 27 151.3 - 159.41 Сектор 28 159.41 - 160.05 Сектор 29 159.41 - 165.12 Сектор 30 160.05 - 168.8 Сектор 31 165.12 - 169.47 Сектор 32 168.8 - 173.82 Сектор 33 173.82 - 178.17 Сектор 34 178.17 - 182.52 Сектор 35 174.41 - 178.17 Сектор 36 155.66 - 174.41 Сектор 37 155.66 Сектор 38 178.17 - 182.52 Сектор 39 182.52 - 186.87 Сектор 40 186.87 - 191.22 Сектор 41 191.22 - 195.57 Сектор 42 195.57 - 199.92 Сектор 43 199.92 - 204.27 Сектор 44 204.27 - 208.62 Сектор 45 208.62 - 212.97 Сектор 46 212.97 - 217.32 Сектор 47 217.32 - 221.67 Сектор 48 221.67 - 226.02 Сектор 49 226.02 - 230.37 Сектор 50 230.37 - 234.72 Сектор 51 234.72 - 239.07 Сектор 52 239.07 - 243.42</p> |                          |



ДОКУМЕНТ ПОДПИСАН  
ЭЛЕКТРОННОЙ ПОДПИСЬЮ

Сертификат: 83997148184797998005552191040001978443

Владелец: ПУБЛИЧНО-ПРАВОВАЯ КОМПАНИЯ

РОСКАДАСТР

Действителен: с 24.12.2025 по 19.03.2027

полное наименование должности

инициалы, фамилия

|   |   |                   |                          |
|---|---|-------------------|--------------------------|
| Земельный участок   |   |                   |                          |
| вид объекта недвижимости  |   |                   |                          |
| Лист № 4 раздела 1  | Всего листов раздела 1: 7   | Всего разделов: 7 | Всего листов выписки: 19 |
| 05.02.2026г. № КУВИ-001/2026-14838902   |   |                   |                          |
| Кадастровый номер:  |   | 35:24:0203007:34  |                          |
| Сведения о том, что земельный участок полностью расположен в границах зоны с особыми условиями использования территории, территории объекта культурного наследия, публичного сервитута: | <p>Сектор 53 243.42 - 247.77 Сектор 54 247.77 - 252.12 Сектор 55 252.12 - 256.47 Сектор 56 256.47 - 260.82 Сектор 57 260.82 - 265.17 Сектор 58 265.17 - 269.52 Сектор 59 117.23 - 131.7 Сектор 60 131.7 - 136.06 Сектор 61 136.06 - 140.43 Сектор 62 140.43 - 144.79 Сектор 63 144.79 - 149.16 Сектор 64 149.16 - 153.52 Сектор 65 153.52 - 157.89 Сектор 66 144.33 Сектор 67 144.33 - 153.52 Сектор 68 153.52 - 157.89 Сектор 69 157.89 - 162.25 Сектор 70 162.25 - 166.62 Сектор 71 166.62 - 170.98 Сектор 72 170.98 - 175.35 Сектор 73 175.35 - 179.71 Сектор 74 179.71 - 184.08 Сектор 75 184.08 - 188.44 Сектор 76 188.84 - 192.81 Сектор 77 192.81 - 197.17 Сектор 78 197.17 - 201.54 Сектор 79 201.54 - 205.9 Сектор 80 205.9 - 210.27 Сектор 81 210.27 - 214.63 Сектор 82 214.63 - 218.99 Сектор 83 218.99 - 223.36 Сектор 84 223.36 - 227.73 Сектор 85 227.73 - 232.09 Сектор 86 232.09 - 236.46 Сектор 87 236.46 - 240.82 Сектор 88 240.82 - 245.19 Сектор 89 245.19 - 249.55 Сектор 90 249.55 - 253.92 Сектор 91 253.92 - 258.28, вид/наименование: Четвертая подзона приаэродромной территории аэродрома гражданской авиации Вологда, тип: Приаэродромная территория, дата решения: 12.01.2024, номер решения: 8-п, наименование ОГВ/ОМСУ: Федеральное агентство воздушного транспорта, источник официального опубликования: не подлежит опубликованию Земельный участок полностью расположен в границах зоны с реестровым номером 35:00-6.570 от 01.07.2024, ограничение использования земельного участка в пределах зоны: 1. В границах пятой подзоны запрещается размещать опасные производственные объекты, не относящиеся к инфраструктуре аэропорта, функционирование которых может повлиять на безопасность полетов воздушных судов. 2. В границах пятой подзоны допускается эксплуатация, строительство, реконструкция, капитальный ремонт, техническое перевооружение, консервация (далее – размещение) опасных производственных объектов при их соответствии установленным в пункте 3 настоящей таблицы ограничениям. 3. Максимальные радиусы зон поражения при происшествиях техногенного характера на опасных производственных объектах, находящихся в пятой подзоне приаэродромной территории, в которых размещение таких объектов возможно, не должны достигать: по вертикали - высоты пролета воздушных судов (высота поверхности ограничения препятствий в третьей подзоне приаэродромной территории); по горизонтали - внешних границ первой и второй подзон приаэродромной территории аэродрома. 4. При невозможности соблюдения ограничений, предусмотренных пунктом 3 настоящей таблицы, размещение опасных производственных объектов должно выполняться на основании специальных технических условий, разработанных для конкретного объекта капитального строительства в соответствии с положениями приказа Мин строа России от 30 ноября 2020 г. № 734/пр «Об утверждении Порядка разработки и согласования специальных технических условий для разработки проектной документации на объект капитального строительства» (зарегистрирован Минюстом России 18 декабря 2020 г., регистрационный № 61581) с изменениями, внесенными</p> |                   |                          |

|                               |  |                   |
|-------------------------------|--|-------------------|
|                               |  <p>ДОКУМЕНТ ПОДПИСАН<br/>ЭЛЕКТРОННОЙ ПОДПИСЬЮ</p> <p>Сертификат: 83997148184797998005552191040001978443<br/>Владелец: ПУБЛИЧНО-ПРАВОВАЯ КОМПАНИЯ<br/>РОСКАДАСТР<br/>Действителен: с 24.12.2025 по 19.03.2027</p> |                   |
| ПОЛНОЕ НАИМЕНОВАНИЕ ДОЛЖНОСТИ |  | инициалы, фамилия |

|   |                           |   |                          |
|---|---------------------------|---|--------------------------|
| Земельный участок   |                           |   |                          |
| вид объекта недвижимости  |                           |   |                          |
| Лист № 5 раздела 1  | Всего листов раздела 1: 7 | Всего разделов: 7   | Всего листов выписки: 19 |
| 05.02.2026г. № КУВИ-001/2026-14838902   |                           |   |                          |
| Кадастровый номер:  |                           | 35:24:0203007:34  |                          |
| Сведения о том, что земельный участок полностью расположен в границах зоны с особыми условиями использования территории, территории объекта культурного наследия, публичного сервитута:   |                           | приказом Минстроя России от 22 октября 2021 г. № 774/пр (зарегистрирован Минюстом России 29 ноября 2021 г., регистрационный № 66058) (далее - Приказ № 734), и (или) обоснования безопасности опасного производственного объекта, разрабатываемого на основании Федерального закона № 116-ФЗ, вид/наименование: Пятая подзона приаэродромной территории аэродрома гражданской авиации Вологда, тип: Приаэродромная территория, дата решения: 12.01.2024, номер решения: 8-п, наименование ОГВ/ОМСУ: Федеральное агентство воздушного транспорта, источник официального опубликования: не подлежит опубликованию |                          |
| Сведения о том, что земельный участок расположен в границах особой экономической зоны, территории опережающего развития, зоны территориального развития в Российской Федерации, игровой зоны:   |                           | данные отсутствуют  |                          |
| Сведения о том, что земельный участок расположен в границах особо охраняемой природной территории, Байкальской природной территории и ее экологических зон, лесопарковом зеленом поясе, охотничьего угодья, лесничества:  |                           | данные отсутствуют  |                          |
| Сведения о расположении земельного участка и (или) расположенного на нем объекта недвижимости в границах территории, в отношении которой принято решение о резервировании земель для государственных или муниципальных нужд:  |                           | данные отсутствуют  |                          |
| Сведения о результатах проведения государственного земельного надзора:  |                           | данные отсутствуют  |                          |
| Сведения о расположении земельного участка в границах территории, в отношении которой утвержден проект межевания территории:  |                           | данные отсутствуют  |                          |
| Условный номер земельного участка:  |                           | данные отсутствуют  |                          |
| Сведения о принятии акта и (или) заключении договора, предусматривающих предоставление в соответствии с земельным законодательством исполнительным органом государственной власти или органом местного самоуправления, находящегося в государственной или муниципальной собственности земельного участка для строительства наемного дома социального использования или наемного дома коммерческого использования: |                           | данные отсутствуют  |                          |

|                               |  |   |                   |
|-------------------------------|--|---|-------------------|
| полное наименование должности |   | ДОКУМЕНТ ПОДПИСАН<br>ЭЛЕКТРОННОЙ ПОДПИСЬЮ | инициалы, фамилия |
|                               | Сертификат: 83997148184797998005552191040001978443<br>Владелец: ПУБЛИЧНО-ПРАВОВАЯ КОМПАНИЯ<br>РОСКАДАСТР<br>Действителен: с 24.12.2025 по 19.03.2027 |   |                   |

|  |                           |   |                          |
|--|---------------------------|---|--------------------------|
| Земельный участок  |                           |   |                          |
| вид объекта недвижимости   |                           |   |                          |
| Лист № 6 раздела 1   | Всего листов раздела 1: 7 | Всего разделов: 7   | Всего листов выписки: 19 |
| 05.02.2026г. № КУВИ-001/2026-14838902  |                           |   |                          |
| Кадастровый номер:   |                           | 35:24:0203007:34  |                          |
| Сведения о том, что земельный участок или земельные участки образованы на основании решения об изъятии земельного участка и (или) расположенного на нем объекта недвижимости для государственных или муниципальных нужд: |                           | данные отсутствуют  |                          |
| Сведения о том, что земельный участок образован из земель или земельного участка, государственная собственность на которые не разграничена:  |                           | данные отсутствуют  |                          |
| Сведения о наличии земельного спора о местоположении границ земельных участков:  |                           | данные отсутствуют  |                          |
| Статус записи об объекте недвижимости:   |                           | Сведения об объекте недвижимости имеют статус "актуальные, ранее учтенные"  |                          |
| Особые отметки:  |                           | Сведения об ограничениях права на объект недвижимости, обременениях данного объекта, не зарегистрированных в реестре прав, ограничений прав и обременений недвижимого имущества: вид ограничения (обременения): ограничения прав на земельный участок, предусмотренные статьей 56 Земельного кодекса Российской Федерации; срок действия: с 23.10.2020; реквизиты документа-основания: приказ "Об определении границ зон затопления, подтопления на территории Вологодской области (г. Вологда, г. Бабаево, с. Устье, г. Устюжна, г. Харовск)" от 20.08.2019 № 46 выдан: Двинско-Печорское бассейновое водное управление Федерального агентства водных ресурсов. вид ограничения (обременения): ограничения прав на земельный участок, предусмотренные статьей 56 Земельного кодекса Российской Федерации; срок действия: с 31.10.2020; реквизиты документа-основания: приказ "Об определении границ зон затопления, подтопления на территории Вологодской области (г. Вологда, г. Бабаево, с. Устье, г. Устюжна, г. Харовск)" от 20.08.2019 № 46 выдан: Двинско-Печорское бассейновое водное управление Федерального агентства водных ресурсов. вид ограничения (обременения): ограничения прав на земельный участок, предусмотренные статьей 56 Земельного кодекса Российской Федерации; срок действия: с 01.07.2024; реквизиты документа-основания: приказ Об установлении приаэродромной территории аэродрома гражданской авиации Вологда от 12.01.2024 № 8-п выдан: Федеральное агентство воздушного транспорта. вид ограничения (обременения): ограничения прав на земельный участок, предусмотренные статьей 56 Земельного кодекса Российской Федерации; срок действия: с 13.08.2024; реквизиты документа-основания: приказ Об установлении приаэродромной территории аэродрома гражданской авиации Вологда от 12.01.2024 № 8-п выдан: Федеральное агентство воздушного транспорта. вид ограничения (обременения): ограничения прав на земельный участок, предусмотренные статьей 56 Земельного кодекса Российской Федерации; срок действия: с |                          |



ДОКУМЕНТ ПОДПИСАН  
ЭЛЕКТРОННОЙ ПОДПИСЬЮ

Сертификат: 83997148184797998005552191040001978443

Владелец: ПУБЛИЧНО-ПРАВОВАЯ КОМПАНИЯ

РОСКАДАСТР

Действителен: с 24.12.2025 по 19.03.2027

полное наименование должности

инициалы, фамилия

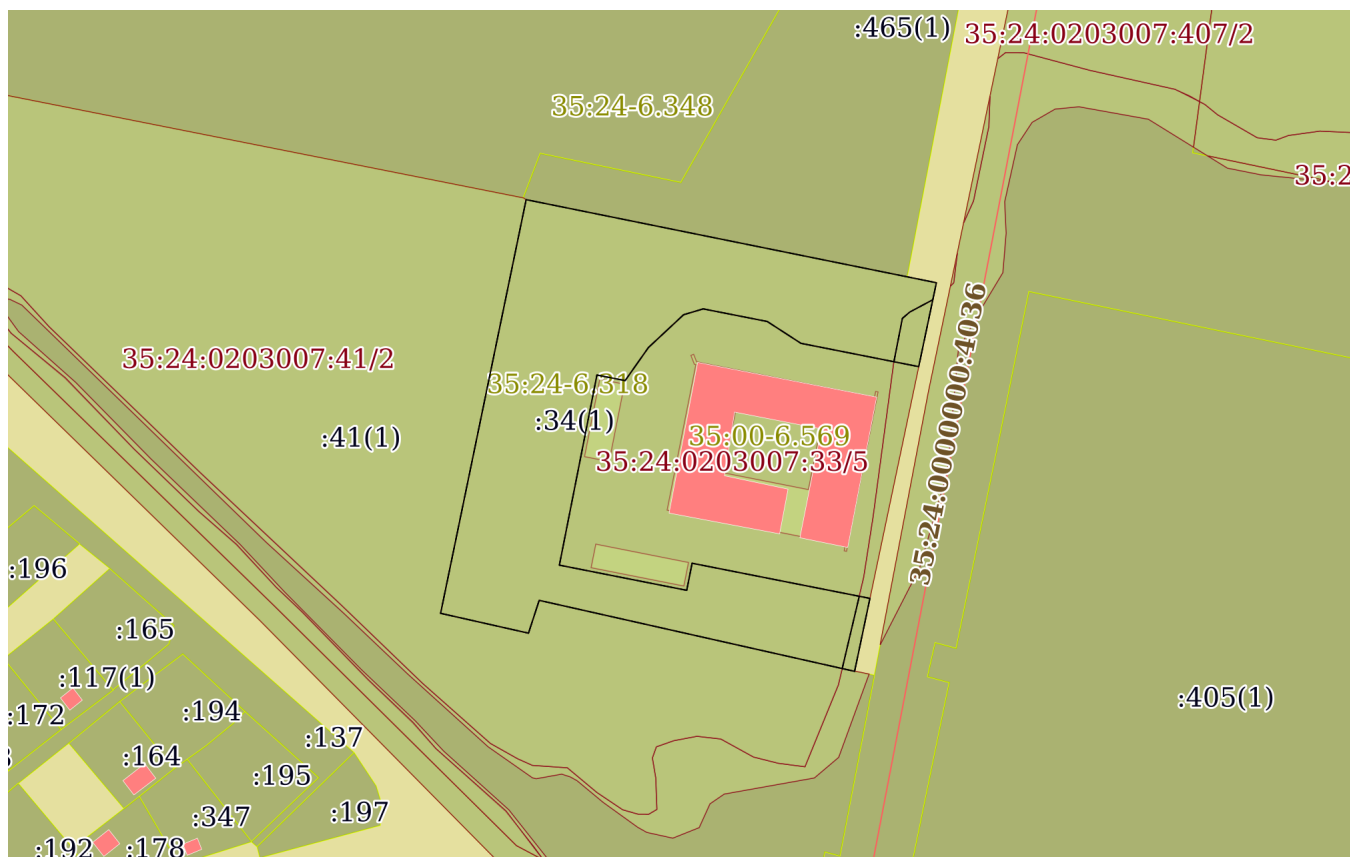
|                                       |                           |   |                          |
|---------------------------------------|---------------------------|---|--------------------------|
| Земельный участок                     |                           |   |                          |
| вид объекта недвижимости              |                           |   |                          |
| Лист № 7 раздела 1                    | Всего листов раздела 1: 7 | Всего разделов: 7   | Всего листов выписки: 19 |
| 05.02.2026г. № КУВИ-001/2026-14838902 |                           |   |                          |
| Кадастровый номер:                    |                           | 35:24:0203007:34  |                          |
|                                       |                           | 25.10.2024; реквизиты документа-основания: приказ Об установлении приаэродромной территории аэродрома гражданской авиации Вологда от 12.01.2024 № 8-п выдан: Федеральное агентство воздушного транспорта. вид ограничения (обременения): ограничения прав на земельный участок, предусмотренные статьей 56 Земельного кодекса Российской Федерации; срок действия: с 10.02.2025; реквизиты документа-основания: приказ Об установлении приаэродромной территории аэродрома гражданской авиации Вологда от 12.01.2024 № 8-п выдан: Федеральное агентство воздушного транспорта. Сведения, необходимые для заполнения раздела: 2 - Сведения о зарегистрированных правах, отсутствуют. |                          |
| Получатель выписки:                   |                           | Перова Екатерина Васильевна, действующий(ая) на основании документа "" АДМИНИСТРАЦИЯ ГОРОДА ВОЛОГДЫ   |                          |

|                               |  |                   |
|-------------------------------|--|-------------------|
| полное наименование должности |  <p>ДОКУМЕНТ ПОДПИСАН<br/>ЭЛЕКТРОННОЙ ПОДПИСЬЮ</p> <p>Сертификат: 83997148184797998005552191040001978443<br/>Владелец: ПУБЛИЧНО-ПРАВОВАЯ КОМПАНИЯ<br/>РОСКАДАСТР<br/>Действителен: с 24.12.2025 по 19.03.2027</p> | инициалы, фамилия |
|-------------------------------|--|-------------------|

Выписка из Единого государственного реестра недвижимости об объекте недвижимости  
Описание местоположения земельного участка

|                                       |                           |                   |                          |
|---------------------------------------|---------------------------|-------------------|--------------------------|
| Земельный участок                     |                           |                   |                          |
| вид объекта недвижимости              |                           |                   |                          |
| Лист № 1 раздела 3                    | Всего листов раздела 3: 1 | Всего разделов: 7 | Всего листов выписки: 19 |
| 05.02.2026г. № КУВИ-001/2026-14838902 |                           |                   |                          |
| Кадастровый номер:                    |                           | 35:24:0203007:34  |                          |

План (чертеж, схема) земельного участка



Масштаб 1:2000

Условные обозначения:



ДОКУМЕНТ ПОДПИСАН  
ЭЛЕКТРОННОЙ ПОДПИСЬЮ

Сертификат: 83997148184797998005552191040001978443  
Владелец: ПУБЛИЧНО-ПРАВОВАЯ КОМПАНИЯ  
РОСКАДАСТР  
Действителен: с 24.12.2025 по 19.03.2027

полное наименование должности

инициалы, фамилия

## Выписка из Единого государственного реестра недвижимости об объекте недвижимости

## Описание местоположения земельного участка

|                                       |                             |                   |                          |
|---------------------------------------|-----------------------------|-------------------|--------------------------|
| Земельный участок                     |                             |                   |                          |
| вид объекта недвижимости              |                             |                   |                          |
| Лист № 1 раздела 3.2                  | Всего листов раздела 3.2: 1 | Всего разделов: 7 | Всего листов выписки: 19 |
| 05.02.2026г. № КУВИ-001/2026-14838902 |                             |                   |                          |
| Кадастровый номер:                    |                             | 35:24:0203007:34  |                          |

| Сведения о характерных точках границы земельного участка |               |            |                                   |   |
|--|---------------|------------|-----------------------------------|---|
| Система координат МСК-35 зона 2                          |               |            |                                   |   |
| Номер точки  | Координаты, м |            | Описание закрепления на местности | Средняя квадратичная погрешность определения координат характерных точек границ земельного участка, м |
|  | X             | Y          |                                   |   |
| 1  | 2             | 3          | 4                                 | 5   |
| 1  | 351623.89     | 2332484.2  | -                                 | 0.1   |
| 2  | 351642.93     | 2332399.65 | -                                 | 0.1   |
| 3  | 351634.13     | 2332396.78 | -                                 | 0.1   |
| 4  | 351639.45     | 2332373.22 | -                                 | 0.1   |
| 5  | 351750.38     | 2332396.15 | -                                 | 0.1   |
| 6  | 351728.1      | 2332506.13 | -                                 | -   |
| 7  | 351705.6      | 2332501.39 | -                                 | -   |
| 8  | 351711.85     | 2332469.82 | -                                 | -   |
| 9  | 351717.71     | 2332460.78 | -                                 | -   |
| 10   | 351721.09     | 2332443.62 | -                                 | -   |
| 11   | 351719.52     | 2332438.36 | -                                 | -   |
| 12   | 351710.72     | 2332428.93 | -                                 | -   |
| 13   | 351701.86     | 2332422.69 | -                                 | -   |
| 14   | 351703.35     | 2332415.13 | -                                 | -   |
| 15   | 351652.37     | 2332405.06 | -                                 | -   |
| 16   | 351645.62     | 2332439.2  | -                                 | -   |
| 17   | 351652.88     | 2332440.64 | -                                 | -   |
| 18   | 351643.46     | 2332488.31 | -                                 | -   |
| 1  | 351623.89     | 2332484.2  | -                                 | 0.1   |

|                               |  |                   |
|-------------------------------|--|-------------------|
|                               |  <p>ДОКУМЕНТ ПОДПИСАН<br/>ЭЛЕКТРОННОЙ ПОДПИСЬЮ</p> <p>Сертификат: 83997148184797998005552191040001978443<br/>Владелец: ПУБЛИЧНО-ПРАВОВАЯ КОМПАНИЯ<br/>РОСКАДАСТР<br/>Действителен: с 24.12.2025 по 19.03.2027</p> |                   |
| полное наименование должности |  | инициалы, фамилия |

Выписка из Единого государственного реестра недвижимости об объекте недвижимости  
Сведения о частях земельного участка

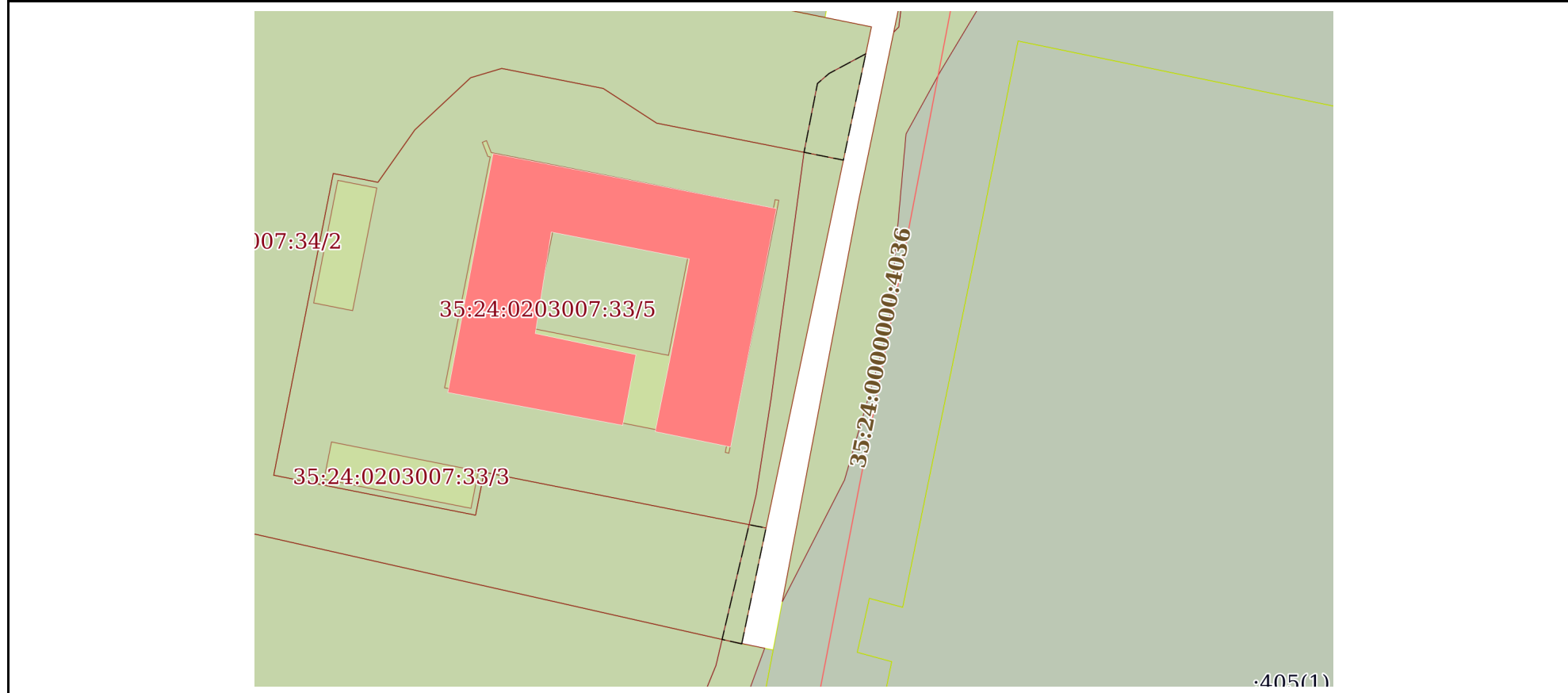
|                          |  |  |  |
|--------------------------|--|--|--|
| Земельный участок        |  |  |  |
| вид объекта недвижимости |  |  |  |

|                    |                           |                   |                          |
|--------------------|---------------------------|-------------------|--------------------------|
| Лист № 1 раздела 4 | Всего листов раздела 4: 2 | Всего разделов: 7 | Всего листов выписки: 19 |
|--------------------|---------------------------|-------------------|--------------------------|

05.02.2026г. № КУВИ-001/2026-14838902

Кадастровый номер: 35:24:0203007:34

План (чертеж, схема) части земельного участка      Учетный номер части: 35:24:0203007:34/1



Масштаб 1:1000      Условные обозначения:

|                               |  |  |
|-------------------------------|--|--|
|                               |  <p>ДОКУМЕНТ ПОДПИСАН<br/>ЭЛЕКТРОННОЙ ПОДПИСЬЮ</p> <p>Сертификат: 83997148184797998005552191040001978443<br/>Владелец: ПУБЛИЧНО-ПРАВОВАЯ КОМПАНИЯ<br/>РОСКАДАСТР<br/>Действителен: с 24.12.2025 по 19.03.2027</p> |  |
| полное наименование должности | инициалы, фамилия  |  |

Земельный участок

вид объекта недвижимости

Лист № 2 раздела 4

Всего листов раздела 4: 2

Всего разделов: 7

Всего листов выписки: 19

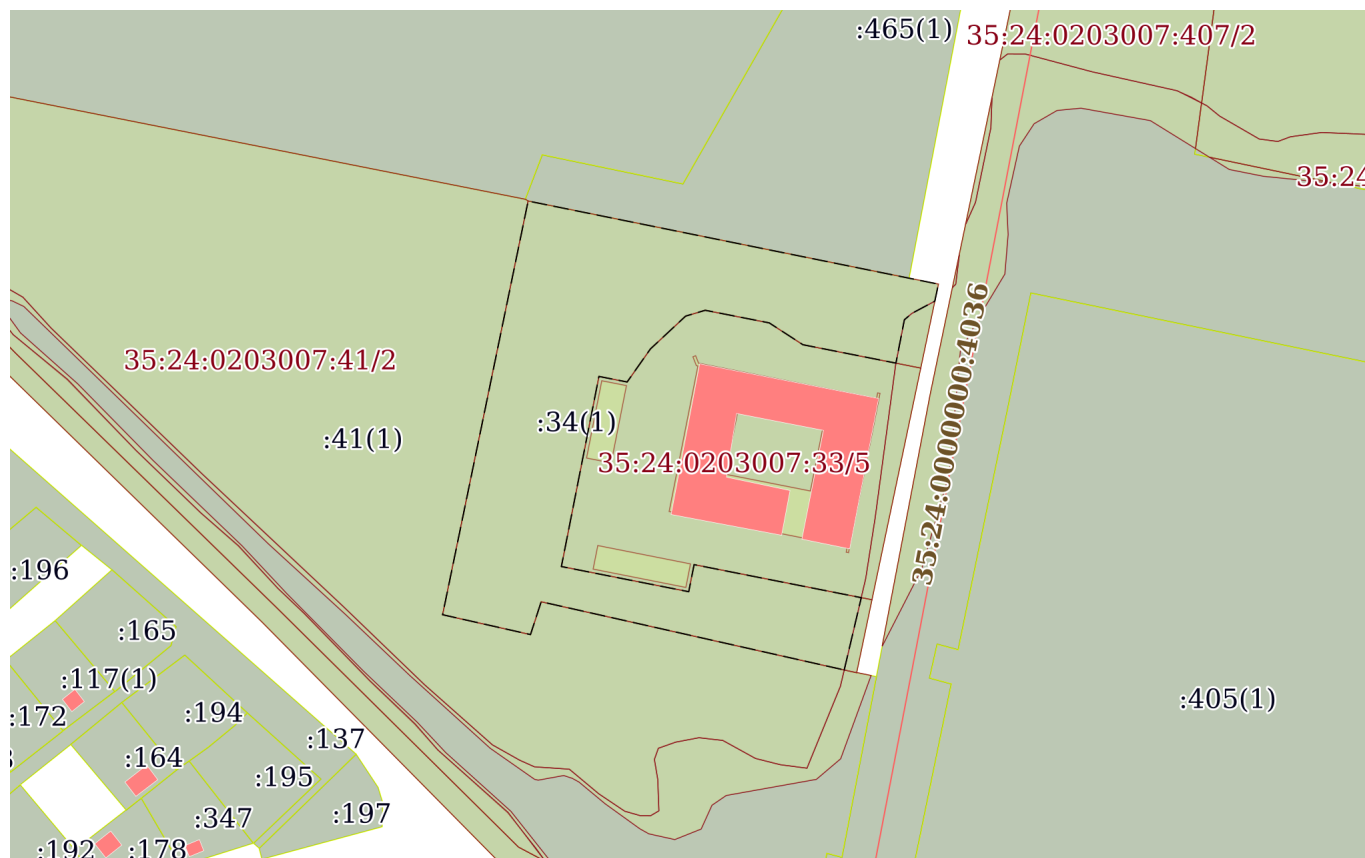
05.02.2026г. № КУВИ-001/2026-14838902

Кадастровый номер:

35:24:0203007:34

План (чертеж, схема) части земельного участка

Учетный номер части: 35:24:0203007:34/2



Масштаб 1:2000

Условные обозначения:



ДОКУМЕНТ ПОДПИСАН  
ЭЛЕКТРОННОЙ ПОДПИСЬЮ

Сертификат: 83997148184797998005552191040001978443

Владелец: ПУБЛИЧНО-ПРАВОВАЯ КОМПАНИЯ

РОСКАДАСТР

Действителен: с 24.12.2025 по 19.03.2027

полное наименование должности

инициалы, фамилия

Выписка из Единого государственного реестра недвижимости об объекте недвижимости  
Сведения о частях земельного участка

|                                       |                             |                   |                          |
|---------------------------------------|-----------------------------|-------------------|--------------------------|
| Земельный участок                     |                             |                   |                          |
| вид объекта недвижимости              |                             |                   |                          |
| Лист № 1 раздела 4.1                  | Всего листов раздела 4.1: 5 | Всего разделов: 7 | Всего листов выписки: 19 |
| 05.02.2026г. № КУВИ-001/2026-14838902 |                             |                   |                          |
| Кадастровый номер:                    |                             | 35:24:0203007:34  |                          |

| Учетный номер части | Площадь, м2 | Содержание ограничения в использовании или ограничения права на объект недвижимости или обременения объекта недвижимости   |
|---------------------|-------------|--|
| 1                   | 2           | 3  |
| 35:24:0203007:34/1  |             | вид ограничения (обременения): ограничения прав на земельный участок, предусмотренные статьей 56 Земельного кодекса Российской Федерации; Срок действия: не установлен; реквизиты документа-основания: приказ "Об определении границ зон затопления, подтопления на территории Вологодской области (г. Вологда, г. Бабаево, с. Устье, г. Устюжна, г. Харовск)" от 20.08.2019 № 46 выдан: Двинско-Печорское бассейновое водное управление Федерального агентства водных ресурсов; Содержание ограничения (обременения): Запрещается: Размещение новых населенных пунктов и строительство объектов капитального строительства без обеспечения инженерной защиты таких населенных пунктов и объектов от затопления, подтопления; использование сточных вод в целях регулирования плодородия почв; размещение кладбищ, скотомогильников, объектов размещения отходов производства и потребления, химических, взрывчатых, токсичных, отравляющих и ядовитых веществ, пунктов хранения и захоронения радиоактивных отходов; осуществление авиационных мер по борьбе с вредными организмами (Устанавливается в соответствии с Водным Кодексом Российской Федерации); Реестровый номер границы: 35:24-6.319; Вид объекта реестра границ: Зона с особыми условиями использования территории; Вид зоны по документу: Зона подтопления прилегающая к зоне затопления при максимальных уровнях воды 1 % обеспеченности на территории, прилегающей к р. Вологда, Содема, Шограш в пределах г. Вологда; Тип зоны: Иная зона с особыми условиями использования территории |
| 35:24:0203007:34/2  |             | вид ограничения (обременения): ограничения прав на земельный участок, предусмотренные статьей 56 Земельного кодекса Российской Федерации; Срок действия: не установлен; реквизиты документа-основания: приказ "Об определении границ зон затопления, подтопления на территории Вологодской области (г. Вологда, г. Бабаево, с. Устье, г. Устюжна, г. Харовск)" от 20.08.2019 № 46 выдан: Двинско-Печорское бассейновое водное управление Федерального агентства водных ресурсов; Содержание ограничения (обременения): Запрещается: Размещение новых населенных пунктов и строительство объектов капитального строительства без обеспечения инженерной защиты таких населенных пунктов и объектов от затопления, подтопления; использование сточных вод в целях регулирования плодородия почв; размещение кладбищ, скотомогильников, объектов размещения отходов производства и потребления, химических, взрывчатых, токсичных, отравляющих и ядовитых веществ, пунктов хранения и захоронения радиоактивных отходов; осуществление авиационных мер по борьбе с вредными организмами (Устанавливается в соответствии с Водным Кодексом Российской Федерации); Реестровый номер границы:  |



ДОКУМЕНТ ПОДПИСАН  
ЭЛЕКТРОННОЙ ПОДПИСЬЮ

Сертификат: 83997148184797998005552191040001978443

Владелец: ПУБЛИЧНО-ПРАВОВАЯ КОМПАНИЯ

РОСКАДАСТР

Действителен: с 24.12.2025 по 19.03.2027

полное наименование должности

инициалы, фамилия

|                          |  |  |  |
|--------------------------|--|--|--|
| Земельный участок        |  |  |  |
| вид объекта недвижимости |  |  |  |

|                      |                             |                   |                          |
|----------------------|-----------------------------|-------------------|--------------------------|
| Лист № 2 раздела 4.1 | Всего листов раздела 4.1: 5 | Всего разделов: 7 | Всего листов выписки: 19 |
|----------------------|-----------------------------|-------------------|--------------------------|

05.02.2026г. № КУВИ-001/2026-14838902

Кадастровый номер: 35:24:0203007:34

|      |  |  |
|------|--|--|
|      |  | 35:24-6.318; Вид объекта реестра границ: Зона с особыми условиями использования территории; Вид зоны по документу: Зона затопления при максимальных уровнях воды 1 % обеспеченности на территории, прилегающей к р. Вологда, Содема, Шограш в пределах г. Вологда; Тип зоны: Иная зона с особыми условиями использования территории  |
| Весь |  | вид ограничения (обременения): ограничения прав на земельный участок, предусмотренные статьей 56 Земельного кодекса Российской Федерации; Срок действия: не установлен; реквизиты документа-основания: приказ Об установлении приаэродромной территории аэродрома гражданской авиации Вологда от 12.01.2024 № 8-п выдан: Федеральное агентство воздушного транспорта; Содержание ограничения (обременения): 1. Граница приаэродромной территории аэродрома гражданской авиации Вологда установлена путем наложения границ семи подзон. 2. В подзонах устанавливаются следующие ограничения использования объектов недвижимости и осуществления экономической и иной деятельности (далее – ограничения использования объектов недвижимости и осуществления деятельности): первая подзона, в которой запрещается размещать объекты, не предназначенные для организации и обслуживания воздушного движения и воздушных перевозок, обеспечения взлета, посадки, руления и стоянки воздушных судов; вторая подзона, в которой запрещается размещать объекты, не предназначенные для обслуживания пассажиров и обработки багажа, грузов и почты, обслуживания воздушных судов, хранения авиационного топлива и заправки воздушных судов, обеспечения энергоснабжения, а также объекты, не относящиеся к инфраструктуре аэропорта; третья подзона, в которой запрещается размещать объекты, высота которых превышает ограничения, установленные уполномоченным Правительством Российской Федерации федеральным органом исполнительной власти (далее – уполномоченный федеральный орган исполнительной власти) при установлении соответствующей приаэродромной территории; четвертая подзона, в которой запрещается размещать объекты, создающие помехи в работе наземных объектов средств и систем обслуживания воздушного движения, навигации, посадки и связи, предназначенных для организации воздушного движения и расположенных вне первой подзоны; пятая подзона, в которой запрещается размещать опасные производственные объекты, установленные Федеральным законом от 21 июля 1997 г. № 116-ФЗ «О промышленной безопасности опасных производственных объектов» (Собрание законодательства Российской Федерации, 1997, № 30, ст. 3588; 2021, № 24, ст. 4188), функционирование которых может повлиять на безопасность полетов воздушных судов; шестая подзона, в которой запрещается размещать объекты, способствующие привлечению и массовому скоплению птиц; седьмая подзона, в которой в целях предотвращения негативного физического воздействия устанавливается перечень ограничений использования земельных участков, определенный в соответствии с земельным законодательством с учетом положений Воздушного кодекса Российской Федерации (Собрание законодательства Российской Федерации, 1997, № 12, ст. 1383; 2022, № 12, ст. 1783). При этом под указанным негативным физическим воздействием понимается несоответствие эквивалентного уровня звука, возникающего в связи с полетами воздушных судов, санитарно-эпидемиологическим требованиям.; Реестровый номер границы: 35:00-6.566; Вид объекта реестра границ: Зона с особыми условиями использования территории; Вид зоны по |



ДОКУМЕНТ ПОДПИСАН  
ЭЛЕКТРОННОЙ ПОДПИСЬЮ

Сертификат: 83997148184797998005552191040001978443

Владелец: ПУБЛИЧНО-ПРАВОВАЯ КОМПАНИЯ

РОСКАДАСТР

Действителен: с 24.12.2025 по 19.03.2027

полное наименование должности

инициалы, фамилия

|                          |                             |                   |                          |
|--------------------------|-----------------------------|-------------------|--------------------------|
| Земельный участок        |                             |                   |                          |
| вид объекта недвижимости |                             |                   |                          |
| Лист № 3 раздела 4.1     | Всего листов раздела 4.1: 5 | Всего разделов: 7 | Всего листов выписки: 19 |

05.02.2026г. № КУВИ-001/2026-14838902

Кадастровый номер: 35:24:0203007:34

|      |  |   |
|------|--|---|
|      |  | документу: Приаэродромная территория аэродрома гражданской авиации Вологда; Тип зоны: Приаэродромная территория   |
| Весь |  | вид ограничения (обременения): ограничения прав на земельный участок, предусмотренные статьей 56 Земельного кодекса Российской Федерации; Срок действия: не установлен; реквизиты документа-основания: приказ Об установлении приаэродромной территории аэродрома гражданской авиации Вологда от 12.01.2024 № 8-п выдан: Федеральное агентство воздушного транспорта; Содержание ограничения (обременения): 1. В границах шестой подзоны запрещается размещать объекты, способствующие привлечению и массовому скоплению птиц. 2. Допускается размещать в границах шестой подзоны объекты по обращению с твердыми коммунальными отходами, пищевыми и биологическими отходами в случае наличия заключения по результатам орнитологического исследования на предмет отсутствия факторов, способствующих привлечению и массовому скоплению птиц, и (или) достаточности мер защиты указанных объектов от привлечения и массового скопления птиц, проведенного в соответствии с пунктом 1 (4) Положения.; Реестровый номер границы: 35:00-6.571; Вид объекта реестра границ: Зона с особыми условиями использования территории; Вид зоны по документу: Шестая подзона приаэродромной территории аэродрома гражданской авиации Вологда; Тип зоны: Приаэродромная территория   |
| Весь |  | вид ограничения (обременения): ограничения прав на земельный участок, предусмотренные статьей 56 Земельного кодекса Российской Федерации; Срок действия: не установлен; реквизиты документа-основания: приказ Об установлении приаэродромной территории аэродрома гражданской авиации Вологда от 12.01.2024 № 8-п выдан: Федеральное агентство воздушного транспорта; Содержание ограничения (обременения): 1. В границах четвертой подзоны запрещается размещать объекты, создающие помехи в работе наземных средств и систем обслуживания воздушного движения, навигации, посадки и связи, предназначенных для организации воздушного движения и расположенных вне первой подзоны. 2. В границах четвертой подзоны запрещается без согласования с оператором аэродрома размещение объектов, превышающих следующие абсолютные высотные ограничения Сектор 1 121.66 Сектор 2 121.66 - 128.3 Сектор 3 121.66 - 133.16 Сектор 4 121.66 - 133.16 Сектор 5 128.3 - 133.8 Сектор 6 133.16 - 141.91 Сектор 7 133.16 - 140.43 Сектор 8 133.16 - 141.91 Сектор 9 141.91 - 142.55 Сектор 10 126.21 Сектор 11 126.21 - 141.91 Сектор 12 133.8 - 141.91 Сектор 13 141.91 - 142.55 Сектор 14 141.91 - 150.66 Сектор 15 141.91 - 149.16 Сектор 16 141.91 - 144.79 Сектор 17 122.23 Сектор 18 122.23 - 140.43 Сектор 19 140.43 - 144.02 Сектор 20 142.55 - 144.02 Сектор 21 142.55 - 150.66 Сектор 22 150.66 - 151.3 Сектор 23 150.66 - 159.41 Сектор 24 150.66 - 157.89 Сектор 25 150.66 - 153.52 Сектор 26 144.02 - 152.77 Сектор 27 151.3 - 159.41 Сектор 28 159.41 - 160.05 Сектор 29 159.41 - 165.12 Сектор 30 160.05 - 168.8 Сектор 31 165.12 - 169.47 Сектор 32 168.8 - 173.82 Сектор 33 173.82 - 178.17 Сектор 34 178.17 - 182.52 Сектор 35 174.41 - 178.17 Сектор 36 155.66 - 174.41 Сектор 37 155.66 Сектор 38 178.17 - 182.52 Сектор 39 182.52 - 186.87 Сектор 40 186.87 - 191.22 Сектор 41 191.22 - 195.57 Сектор 42 195.57 - 199.92 Сектор 43 199.92 - 204.27 Сектор 44 204.27 - 208.62 Сектор 45 208.62 - 212.97 Сектор 46 212.97 - 217.32 Сектор 47 217.32 - 221.67 Сектор 48 221.67 - 226.02 Сектор 49 226.02 - 230.37 Сектор 50 230.37 - 234.72 Сектор 51 234.72 - |



ДОКУМЕНТ ПОДПИСАН  
ЭЛЕКТРОННОЙ ПОДПИСЬЮ

Сертификат: 83997148184797998005552191040001978443

Владелец: ПУБЛИЧНО-ПРАВОВАЯ КОМПАНИЯ

РОСКАДАСТР

Действителен: с 24.12.2025 по 19.03.2027

полное наименование должности

инициалы, фамилия

|                          |  |  |  |
|--------------------------|--|--|--|
| Земельный участок        |  |  |  |
| вид объекта недвижимости |  |  |  |

|                      |                             |                   |                          |
|----------------------|-----------------------------|-------------------|--------------------------|
| Лист № 4 раздела 4.1 | Всего листов раздела 4.1: 5 | Всего разделов: 7 | Всего листов выписки: 19 |
|----------------------|-----------------------------|-------------------|--------------------------|

05.02.2026г. № КУВИ-001/2026-14838902

Кадастровый номер: 35:24:0203007:34

|      |  |
|------|--|
|      | <p>239.07 Сектор 52 239.07 - 243.42 Сектор 53 243.42 - 247.77 Сектор 54 247.77 - 252.12 Сектор 55 252.12 - 256.47 Сектор 56 256.47 - 260.82 Сектор 57 260.82 - 265.17 Сектор 58 265.17 - 269.52 Сектор 59 117.23 - 131.7 Сектор 60 131.7 - 136.06 Сектор 61 136.06 - 140.43 Сектор 62 140.43 - 144.79 Сектор 63 144.79 - 149.16 Сектор 64 149.16 - 153.52 Сектор 65 153.52 - 157.89 Сектор 66 144.33 Сектор 67 144.33 - 153.52 Сектор 68 153.52 - 157.89 Сектор 69 157.89 - 162.25 Сектор 70 162.25 - 166.62 Сектор 71 166.62 - 170.98 Сектор 72 170.98 - 175.35 Сектор 73 175.35 - 179.71 Сектор 74 179.71 - 184.08 Сектор 75 184.08 - 188.44 Сектор 76 188.84 - 192.81 Сектор 77 192.81 - 197.17 Сектор 78 197.17 - 201.54 Сектор 79 201.54 - 205.9 Сектор 80 205.9 - 210.27 Сектор 81 210.27 - 214.63 Сектор 82 214.63 - 218.99 Сектор 83 218.99 - 223.36 Сектор 84 223.36 - 227.73 Сектор 85 227.73 - 232.09 Сектор 86 232.09 - 236.46 Сектор 87 236.46 - 240.82 Сектор 88 240.82 - 245.19 Сектор 89 245.19 - 249.55 Сектор 90 249.55 - 253.92 Сектор 91 253.92 - 258.28;</p> <p>Реестровый номер границы: 35:00-6.569; Вид объекта реестра границ: Зона с особыми условиями использования территории; Вид зоны по документу: Четвертая подзона приаэродромной территории аэродрома гражданской авиации Вологда; Тип зоны: Приаэродромная территория</p>   |
| Весь | <p>вид ограничения (обременения): ограничения прав на земельный участок, предусмотренные статьей 56 Земельного кодекса Российской Федерации; Срок действия: не установлен; реквизиты документа-основания: приказ Об установлении приаэродромной территории аэродрома гражданской авиации Вологда от 12.01.2024 № 8-п выдан: Федеральное агентство воздушного транспорта; Содержание ограничения (обременения): 1. В границах пятой подзоны запрещается размещать опасные производственные объекты, не относящиеся к инфраструктуре аэропорта, функционирование которых может повлиять на безопасность полетов воздушных судов. 2. В границах пятой подзоны допускается эксплуатация, строительство, реконструкция, капитальный ремонт, техническое перевооружение, консервация (далее – размещение) опасных производственных объектов при их соответствии установленным в пункте 3 настоящей таблицы ограничениям. 3. Максимальные радиусы зон поражения при происшествиях техногенного характера на опасных производственных объектах, находящихся в пятой подзоне приаэродромной территории, в которых размещение таких объектов возможно, не должны достигать: по вертикали - высоты пролета воздушных судов (высота поверхности ограничения препятствий в третьей подзоне приаэродромной территории); по горизонтали - внешних границ первой и второй подзон приаэродромной территории аэродрома. 4. При невозможности соблюдения ограничений, предусмотренных пунктом 3 настоящей таблицы, размещение опасных производственных объектов должно выполняться на основании специальных технических условий, разработанных для конкретного объекта капитального строительства в соответствии с положениями приказа Мин строа России от 30 ноября 2020 г. № 734/пр «Об утверждении Порядка разработки и согласования специальных технических условий для разработки проектной документации на объект капитального строительства» (зарегистрирован Минюстом России 18 декабря 2020 г., регистрационный № 61581) с изменениями, внесенными приказом Минстроя России от 22 октября 2021 г. № 774/пр (</p> |



ДОКУМЕНТ ПОДПИСАН  
ЭЛЕКТРОННОЙ ПОДПИСЬЮ

Сертификат: 83997148184797998005552191040001978443

Владелец: ПУБЛИЧНО-ПРАВОВАЯ КОМПАНИЯ

РОСКАДАСТР

Действителен: с 24.12.2025 по 19.03.2027

полное наименование должности

инициалы, фамилия

Земельный участок

вид объекта недвижимости

Лист № 5 раздела 4.1

Всего листов раздела 4.1: 5

Всего разделов: 7

Всего листов выписки: 19

05.02.2026г. № КУВИ-001/2026-14838902

Кадастровый номер:

35:24:0203007:34

зарегистрирован Минюстом России 29 ноября 2021 г., регистрационный № 66058) (далее - Приказ № 734), и (или) обоснования безопасности опасного производственного объекта, разрабатываемого на основании Федерального закона № 116-ФЗ.; Реестровый номер границы: 35:00-6.570; Вид объекта реестра границ: Зона с особыми условиями использования территории; Вид зоны по документу: Пятая подзона приаэродромной территории аэродрома гражданской авиации Вологда; Тип зоны: Приаэродромная территория



ДОКУМЕНТ ПОДПИСАН  
ЭЛЕКТРОННОЙ ПОДПИСЬЮ

Сертификат: 83997148184797998005552191040001978443  
Владелец: ПУБЛИЧНО-ПРАВОВАЯ КОМПАНИЯ  
РОСКАДАСТР  
Действителен: с 24.12.2025 по 19.03.2027

полное наименование должности

инициалы, фамилия

## Выписка из Единого государственного реестра недвижимости об объекте недвижимости

## Сведения о частях земельного участка

|                                       |                             |                   |                          |
|---------------------------------------|-----------------------------|-------------------|--------------------------|
| Земельный участок                     |                             |                   |                          |
| вид объекта недвижимости              |                             |                   |                          |
| Лист № 1 раздела 4.2                  | Всего листов раздела 4.2: 2 | Всего разделов: 7 | Всего листов выписки: 19 |
| 05.02.2026г. № КУВИ-001/2026-14838902 |                             |                   |                          |
| Кадастровый номер:                    |                             | 35:24:0203007:34  |                          |

| Сведения о характерных точках границы части (частей) земельного участка |               |            |                                   |   |
|---|---------------|------------|-----------------------------------|---|
| Учетный номер части: 35:24:0203007:34/1                                 |               |            |                                   |   |
| Система координат   |               |            |                                   |   |
| Номер точки   | Координаты, м |            | Описание закрепления на местности | Средняя квадратичная погрешность определения координат характерных точек границ земельного участка, м |
|   | X             | Y          |                                   |   |
| 1   | 2             | 3          | 4                                 | 5   |
| 1   | 351623.89     | 2332484.2  | -                                 | -   |
| 2   | 351624.64     | 2332480.88 | -                                 | -   |
| 3   | 351644.02     | 2332485.45 | -                                 | -   |
| 4   | 351643.46     | 2332488.31 | -                                 | -   |
| 1   | 351623.89     | 2332484.2  | -                                 | -   |
| 1   | 351723.54     | 2332505.17 | -                                 | -   |
| 2   | 351705.6      | 2332501.39 | -                                 | -   |
| 3   | 351706.92     | 2332494.74 | -                                 | -   |
| 4   | 351718.54     | 2332497.01 | -                                 | -   |
| 5   | 351720.24     | 2332498.99 | -                                 | -   |
| 1   | 351723.54     | 2332505.17 | -                                 | -   |

|                               |  |   |                   |
|-------------------------------|--|---|-------------------|
| полное наименование должности |   | ДОКУМЕНТ ПОДПИСАН<br>ЭЛЕКТРОННОЙ ПОДПИСЬЮ | инициалы, фамилия |
|                               | Сертификат: 83997148184797998005552191040001978443<br>Владелец: ПУБЛИЧНО-ПРАВОВАЯ КОМПАНИЯ<br>РОСКАДАСТР<br>Действителен: с 24.12.2025 по 19.03.2027 |   |                   |

## Земельный участок

вид объекта недвижимости

Лист № 2 раздела 4.2

Всего листов раздела 4.2: 2

Всего разделов: 7

Всего листов выписки: 19

05.02.2026г. № КУВИ-001/2026-14838902

Кадастровый номер:

35:24:0203007:34

## Сведения о характерных точках границы части (частей) земельного участка

Учетный номер части: 35:24:0203007:34/2

## Система координат

| Номер точки | Координаты, м |            | Описание закрепления на местности | Средняя квадратичная погрешность определения координат характерных точек границ земельного участка, м |
|-------------|---------------|------------|-----------------------------------|---|
|             | X             | Y          |                                   |   |
| 1           | 2             | 3          | 4                                 | 5   |
| 1           | 351624.64     | 2332480.88 | -                                 | -   |
| 2           | 351642.93     | 2332399.65 | -                                 | -   |
| 3           | 351634.13     | 2332396.78 | -                                 | -   |
| 4           | 351639.45     | 2332373.22 | -                                 | -   |
| 5           | 351750.38     | 2332396.15 | -                                 | -   |
| 6           | 351728.1      | 2332506.13 | -                                 | -   |
| 7           | 351723.54     | 2332505.17 | -                                 | -   |
| 8           | 351720.24     | 2332498.99 | -                                 | -   |
| 9           | 351718.54     | 2332497.01 | -                                 | -   |
| 10          | 351706.92     | 2332494.74 | -                                 | -   |
| 11          | 351711.85     | 2332469.82 | -                                 | -   |
| 12          | 351717.71     | 2332460.78 | -                                 | -   |
| 13          | 351721.09     | 2332443.62 | -                                 | -   |
| 14          | 351719.52     | 2332438.36 | -                                 | -   |
| 15          | 351710.72     | 2332428.93 | -                                 | -   |
| 16          | 351701.86     | 2332422.69 | -                                 | -   |
| 17          | 351703.35     | 2332415.13 | -                                 | -   |
| 18          | 351652.37     | 2332405.06 | -                                 | -   |
| 19          | 351645.62     | 2332439.2  | -                                 | -   |
| 20          | 351652.88     | 2332440.64 | -                                 | -   |
| 21          | 351644.02     | 2332485.45 | -                                 | -   |
| 1           | 351624.64     | 2332480.88 | -                                 | -   |



ДОКУМЕНТ ПОДПИСАН  
ЭЛЕКТРОННОЙ ПОДПИСЬЮ

Сертификат: 83997148184797998005552191040001978443  
Владелец: ПУБЛИЧНО-ПРАВОВАЯ КОМПАНИЯ  
РОСКАДАСТР  
Действителен: с 24.12.2025 по 19.03.2027

полное наименование должности

инициалы, фамилия