

**Филиал публично-правовой компании "Роскадастр" по Вологодской области**

полное наименование органа регистрации прав

Выписка из Единого государственного реестра недвижимости об объекте недвижимости

Сведения о характеристиках объекта недвижимости

На основании запроса от 12.10.2023, поступившего на рассмотрение 12.10.2023, сообщаем, что согласно записям Единого государственного реестра недвижимости:

Раздел 1 Лист 1

Земельный участок			
вид объекта недвижимости			

Лист № 1 раздела 1	Всего листов раздела 1: 3	Всего разделов: 8	Всего листов выписки: 16
--------------------	---------------------------	-------------------	--------------------------

12.10.2023г. № КУВИ-001/2023-232358706	
Кадастровый номер:	35:24:0601007:29
Номер кадастрового квартала:	35:24:0601007
Дата присвоения кадастрового номера:	30.11.1992

Ранее присвоенный государственный учетный номер:	-
Местоположение:	Местоположение установлено относительно ориентира, расположенного в границах участка. Ориентир здание радиостанции. Почтовый адрес ориентира: Вологодская область, р-н. Вологодский, с. Молочное, ул. Советская, д. 13.
Площадь:	3036 +/- 19
Кадастровая стоимость, руб.:	766498.92
Кадастровые номера расположенных в пределах земельного участка объектов недвижимости:	35:24:0000000:3803, 35:24:0601007:190, 35:24:0601007:192
Кадастровые номера объектов недвижимости, из которых образован объект недвижимости:	данные отсутствуют
Кадастровые номера образованных объектов недвижимости:	данные отсутствуют
Категория земель:	Земли населенных пунктов
Виды разрешенного использования:	для эксплуатации и обслуживания здания радиостанции
Сведения о кадастровом инженере:	данные отсутствуют
Сведения о лесах, водных объектах и об иных природных объектах, расположенных в пределах земельного участка:	данные отсутствуют
Сведения о том, что земельный участок полностью расположен в границах зоны с особыми условиями использования территории, территории объекта культурного наследия, публичного сервитута:	данные отсутствуют



ДОКУМЕНТ ПОДПИСАН  
ЭЛЕКТРОННОЙ ПОДПИСЬЮ

Сертификат: 00ВВ056В7401СВ38D2В3576АСDC8425108  
Владелец: ФЕДЕРАЛЬНАЯ СЛУЖБА ГОСУДАРСТВЕННОЙ  
РЕГИСТРАЦИИ, КАДАСТРА И КАРТОГРАФИИ  
Действителен: с 27.06.2023 по 19.09.2024

полное наименование должности	инициалы, фамилия
-------------------------------	-------------------

Земельный участок			
вид объекта недвижимости			
Лист № 2 раздела 1	Всего листов раздела 1: 3	Всего разделов: 8	Всего листов выписки: 16
12.10.2023г. № КУВИ-001/2023-232358706			
Кадастровый номер:		35:24:0601007:29	
Сведения о том, что земельный участок расположен в границах особой экономической зоны, территории опережающего социально-экономического развития, зоны территориального развития в Российской Федерации, игровой зоны:		данные отсутствуют	
Сведения о том, что земельный участок расположен в границах особо охраняемой природной территории, охотничьих угодий, лесничеств:		данные отсутствуют	
Сведения о результатах проведения государственного земельного надзора:		данные отсутствуют	
Сведения о расположении земельного участка в границах территории, в отношении которой утвержден проект межевания территории:		данные отсутствуют	
Условный номер земельного участка:		данные отсутствуют	
Сведения о принятии акта и (или) заключении договора, предусматривающих предоставление в соответствии с земельным законодательством исполнительным органом государственным органом власти или органом местного самоуправления, находящегося в государственной или муниципальной собственности земельного участка для строительства наемного дома социального использования или наемного дома коммерческого использования:		данные отсутствуют	
Сведения о том, что земельный участок или земельные участки образованы на основании решения об изъятии земельного участка и (или) расположенного на нем объекта недвижимости для государственных или муниципальных нужд:		данные отсутствуют	
Сведения о том, что земельный участок образован из земель или земельного участка, государственная собственность на которые не разграничена:		данные отсутствуют	
Сведения о наличии земельного спора о местоположении границ земельных участков:		данные отсутствуют	
Статус записи об объекте недвижимости:		Сведения об объекте недвижимости имеют статус "актуальные, ранее учтенные"	
Особые отметки:		Сведения о вещных правах на объект недвижимости, не зарегистрированных в реестре прав, ограничений прав и обременений недвижимого имущества: Вид права: Бессрочное (постоянное) пользование; Правообладатель: Вологодский областной радиотелевизионный центр - Радиостанция п.	



ДОКУМЕНТ ПОДПИСАН  
ЭЛЕКТРОННОЙ ПОДПИСЬЮ

Сертификат: 00ВВ056В7401СВ38D2В3576АСDС8425108

Владелец: ФЕДЕРАЛЬНАЯ СЛУЖБА ГОСУДАРСТВЕННОЙ  
РЕГИСТРАЦИИ, КАДАСТРА И КАРТОГРАФИИ  
Действителен: с 27.06.2023 по 19.09.2024

полное наименование должности

инициалы, фамилия

Земельный участок			
вид объекта недвижимости			
Лист № 3 раздела 1	Всего листов раздела 1: 3	Всего разделов: 8	Всего листов выписки: 16
12.10.2023г. № КУВИ-001/2023-232358706			
Кадастровый номер:		35:24:0601007:29	
		Молочное; реквизиты документа-основания: государственный акт на право бессрочного (постоянного) пользования землей от 30.11.1992 № ВО 27-1-21.	
Получатель выписки:		Ларионова Татьяна Владимировна, действующий(ая) на основании документа "" АДМИНИСТРАЦИЯ ВОЛОГОДСКОГО МУНИЦИПАЛЬНОГО ОКРУГА ВОЛОГОДСКОЙ ОБЛАСТИ	

	 <p>ДОКУМЕНТ ПОДПИСАН ЭЛЕКТРОННОЙ ПОДПИСЬЮ</p> <p>Сертификат: 00ВВ056В7401СВ38D2В3576АСDС8425108 Владелец: ФЕДЕРАЛЬНАЯ СЛУЖБА ГОСУДАРСТВЕННОЙ РЕГИСТРАЦИИ, КАДАСТРА И КАРТОГРАФИИ Действителен: с 27.06.2023 по 19.09.2024</p>	
полное наименование должности	инициалы, фамилия	

Выписка из Единого государственного реестра недвижимости об объекте недвижимости  
Сведения о зарегистрированных правах

Земельный участок			
вид объекта недвижимости			
Лист № 1 раздела 2	Всего листов раздела 2: 2	Всего разделов: 8	Всего листов выписки: 16
12.10.2023г. № КУВИ-001/2023-232358706			
Кадастровый номер:		35:24:0601007:29	
1	Правообладатель (правообладатели):	1.1	Вологодский муниципальный округ Вологодской области
	Сведения о возможности предоставления третьим лицам персональных данных физического лица:	1.1.1	данные отсутствуют
2	Вид, номер, дата и время государственной регистрации права:	2.1	Собственность 35:24:0601007:29-35/077/2023-2 20.04.2023 09:34:18
3	Сведения об осуществлении государственной регистрации сделки, права без необходимого в силу закона согласия третьего лица, органа:	3.1	данные отсутствуют
4	Ограничение прав и обременение объекта недвижимости:	не зарегистрировано	
5	Договоры участия в долевом строительстве:	не зарегистрировано	
6	Заявленные в судебном порядке права требования:	данные отсутствуют	
7	Сведения о возможности предоставления третьим лицам персональных данных физического лица	данные отсутствуют	
8	Сведения о возражении в отношении зарегистрированного права:	данные отсутствуют	
9	Сведения о наличии решения об изъятии объекта недвижимости для государственных и муниципальных нужд:	данные отсутствуют	
10	Сведения о невозможности государственной регистрации без личного участия правообладателя или его законного представителя:	данные отсутствуют	
11	Правопритязания и сведения о наличии поступивших, но не рассмотренных заявлений о проведении государственной регистрации права (перехода, прекращения права), ограничения права или обременения объекта недвижимости, сделки в отношении объекта недвижимости:	отсутствуют	



ДОКУМЕНТ ПОДПИСАН  
ЭЛЕКТРОННОЙ ПОДПИСЬЮ

Сертификат: 00BВ056В7401СВ38D2В3576АСDС8425108

Владелец: ФЕДЕРАЛЬНАЯ СЛУЖБА ГОСУДАРСТВЕННОЙ

РЕГИСТРАЦИИ, КАДАСТРА И КАРТОГРАФИИ

Действителен: с 27.06.2023 по 19.09.2024

полное наименование должности

инициалы, фамилия

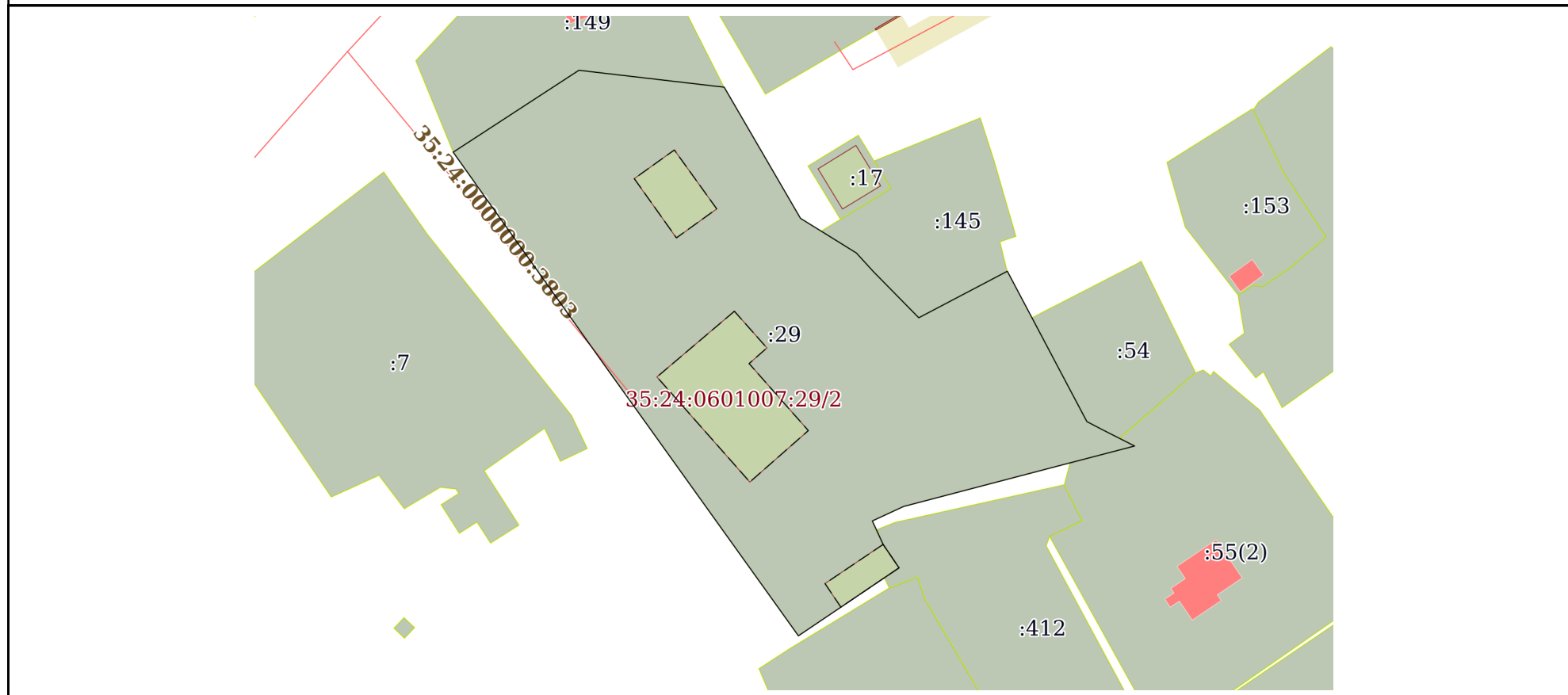
Земельный участок			
вид объекта недвижимости			
Лист № 2 раздела 2	Всего листов раздела 2: 2	Всего разделов: 8	Всего листов выписки: 16
12.10.2023г. № КУВИ-001/2023-232358706			
Кадастровый номер:		35:24:0601007:29	
11	Сведения о невозможности государственной регистрации перехода, прекращения, ограничения права на земельный участок из земель сельскохозяйственного назначения:	данные отсутствуют	

полное наименование должности	 ДОКУМЕНТ ПОДПИСАН ЭЛЕКТРОННОЙ ПОДПИСЬЮ Сертификат: 00ВВ056В7401СВ38D2В3576АСDС8425108 Владелец: ФЕДЕРАЛЬНАЯ СЛУЖБА ГОСУДАРСТВЕННОЙ РЕГИСТРАЦИИ, КАДАСТРА И КАРТОГРАФИИ Действителен: с 27.06.2023 по 19.09.2024	инициалы, фамилия
-------------------------------	---	-------------------

Выписка из Единого государственного реестра недвижимости об объекте недвижимости  
Описание местоположения земельного участка

Земельный участок			
вид объекта недвижимости			
Лист № 1 раздела 3	Всего листов раздела 3: 1	Всего разделов: 8	Всего листов выписки: 16
12.10.2023г. № КУВИ-001/2023-232358706			
Кадастровый номер:		35:24:0601007:29	

План (чертеж, схема) земельного участка



Масштаб 1:800      Условные обозначения:

	 ДОКУМЕНТ ПОДПИСАН ЭЛЕКТРОННОЙ ПОДПИСЬЮ Сертификат: 00ВВ056В7401СВ38D2В3576АСDC8425108 Владелец: ФЕДЕРАЛЬНАЯ СЛУЖБА ГОСУДАРСТВЕННОЙ РЕГИСТРАЦИИ, КАДАСТРА И КАРТОГРАФИИ Действителен: с 27.06.2023 по 19.09.2024	
полное наименование должности	инициалы, фамилия	

## Выписка из Единого государственного реестра недвижимости об объекте недвижимости

## Описание местоположения земельного участка

Земельный участок			
вид объекта недвижимости			
Лист № 1 раздела 3.1	Всего листов раздела 3.1: 1	Всего разделов: 8	Всего листов выписки: 16
12.10.2023г. № КУВИ-001/2023-232358706			
Кадастровый номер:		35:24:0601007:29	

Описание местоположения границ земельного участка							
№ п/п	Номер точки		Дирекционный угол	Горизонтальное проложение, м	Описание закрепления на местности	Кадастровые номера смежных участков	Сведения об адресах правообладателей смежных земельных участков
	начальная	конечная					
1	2	3	4	5	6	7	8
1	1.1.1	1.1.2	56°53.8`	20.31	данные отсутствуют	35:24:0601007:149	данные отсутствуют
2	1.1.2	1.1.3	96°38.8`	19.78	данные отсутствуют	35:24:0601007:149	данные отсутствуют
3	1.1.3	1.1.4	149°49.6`	20.53	данные отсутствуют	данные отсутствуют	данные отсутствуют
4	1.1.4	1.1.5	121°44.7`	3.27	данные отсутствуют	данные отсутствуют	данные отсутствуют
5	1.1.5	1.1.6	121°53.2`	5.64	данные отсутствуют	35:24:0601007:145	данные отсутствуют
6	1.1.6	1.1.7	137°36.8`	3.41	данные отсутствуют	35:24:0601007:145	данные отсутствуют
7	1.1.7	1.1.8	135°30.5`	8.75	данные отсутствуют	35:24:0601007:145	данные отсутствуют
8	1.1.8	1.1.9	62°15.7`	13.54	данные отсутствуют	35:24:0601007:145	данные отсутствуют
9	1.1.9	1.1.10	152°8.2`	7.1	данные отсутствуют	данные отсутствуют	данные отсутствуют
10	1.1.10	1.1.11	152°9.1`	10.38	данные отсутствуют	35:24:0601007:54	данные отсутствуют
11	1.1.11	1.1.12	152°5.5`	5.53	данные отсутствуют	35:24:0601007:54	данные отсутствуют
12	1.1.12	1.1.13	117°39.4`	2.35	данные отсутствуют	35:24:0601007:54	данные отсутствуют
13	1.1.13	1.1.14	116°52.7`	4.91	данные отсутствуют	данные отсутствуют	данные отсутствуют
14	1.1.14	1.1.15	255°22.7`	9.03	данные отсутствуют	35:24:0601007:55(2)	адрес отсутствует
15	1.1.15	1.1.16	255°18.4`	23.26	данные отсутствуют	данные отсутствуют	данные отсутствуют
16	1.1.16	1.1.17	245°11.5`	4.67	данные отсутствуют	данные отсутствуют	данные отсутствуют
17	1.1.17	1.1.18	155°20.3`	3.5	данные отсутствуют	данные отсутствуют	данные отсутствуют
18	1.1.18	1.1.19	145°51.2`	3.83	данные отсутствуют	35:24:0601007:412	адрес отсутствует
19	1.1.19	1.1.20	235°54.5`	9.49	данные отсутствуют	данные отсутствуют	данные отсутствуют
20	1.1.20	1.1.21	235°59.3`	6.94	данные отсутствуют	данные отсутствуют	данные отсутствуют
21	1.1.21	1.1.22	324°24.0`	45.03	данные отсутствуют	данные отсутствуют	данные отсутствуют
22	1.1.22	1.1.1	324°37.0`	35.39	данные отсутствуют	данные отсутствуют	данные отсутствуют



ДОКУМЕНТ ПОДПИСАН  
ЭЛЕКТРОННОЙ ПОДПИСЬЮ

Сертификат: 00ВВ056В7401СВ38D2В3576АСDС8425108

Владелец: ФЕДЕРАЛЬНАЯ СЛУЖБА ГОСУДАРСТВЕННОЙ

РЕГИСТРАЦИИ, КАДАСТРА И КАРТОГРАФИИ

Действителен: с 27.06.2023 по 19.09.2024

полное наименование должности

инициалы, фамилия

## Выписка из Единого государственного реестра недвижимости об объекте недвижимости

## Описание местоположения земельного участка

Земельный участок			
вид объекта недвижимости			
Лист № 1 раздела 3.2	Всего листов раздела 3.2: 2	Всего разделов: 8	Всего листов выписки: 16
12.10.2023г. № КУВИ-001/2023-232358706			
Кадастровый номер:		35:24:0601007:29	

Сведения о характерных точках границы земельного участка				
Система координат МСК-35 зона 2				
Номер точки	Координаты, м		Описание закрепления на местности	Средняя квадратичная погрешность определения координат характерных точек границ земельного участка, м
	X	Y		
1	2	3	4	5
1	360172.85	2314539.5	-	0.1
2	360183.94	2314556.51	-	0.1
3	360181.65	2314576.16	-	0.1
4	360163.9	2314586.48	-	0.1
5	360162.18	2314589.26	-	0.1
6	360159.2	2314594.05	-	0.1
7	360156.68	2314596.35	-	0.1
8	360150.44	2314602.48	-	0.1
9	360156.74	2314614.46	-	0.1
10	360150.46	2314617.78	-	0.1
11	360141.28	2314622.63	-	0.1
12	360136.39	2314625.22	-	0.1
13	360135.3	2314627.3	-	0.1
14	360133.08	2314631.68	-	0.1
15	360130.8	2314622.94	-	0.1
16	360124.9	2314600.44	-	0.1
17	360122.94	2314596.2	-	0.1
18	360119.76	2314597.66	-	0.1
19	360116.59	2314599.81	-	0.1
20	360111.27	2314591.95	-	0.1
21	360107.39	2314586.2	-	0.1
22	360144	2314559.99	-	0.1



ДОКУМЕНТ ПОДПИСАН  
ЭЛЕКТРОННОЙ ПОДПИСЬЮ

Сертификат: 00ВВ056В7401СВ38D2В3576АСDC8425108

Владелец: ФЕДЕРАЛЬНАЯ СЛУЖБА ГОСУДАРСТВЕННОЙ  
РЕГИСТРАЦИИ, КАДАСТРА И КАРТОГРАФИИ  
Действителен: с 27.06.2023 по 19.09.2024

полное наименование должности

инициалы, фамилия



Земельный участок				
вид объекта недвижимости				
Лист № 2 раздела 3.2	Всего листов раздела 3.2: 2		Всего разделов: 8	Всего листов выписки: 16
12.10.2023г. № КУВИ-001/2023-232358706				
Кадастровый номер:		35:24:0601007:29		
1	2	3	4	5
1	360172.85	2314539.5	-	0.1



ДОКУМЕНТ ПОДПИСАН  
ЭЛЕКТРОННОЙ ПОДПИСЬЮ

Сертификат: 00ВВ056В7401СВ38D2В3576АСDС8425108

Владелец: ФЕДЕРАЛЬНАЯ СЛУЖБА ГОСУДАРСТВЕННОЙ  
РЕГИСТРАЦИИ, КАДАСТРА И КАРТОГРАФИИ  
Действителен: с 27.06.2023 по 19.09.2024

полное наименование должности

инициалы, фамилия

Выписка из Единого государственного реестра недвижимости об объекте недвижимости  
Сведения о частях земельного участка

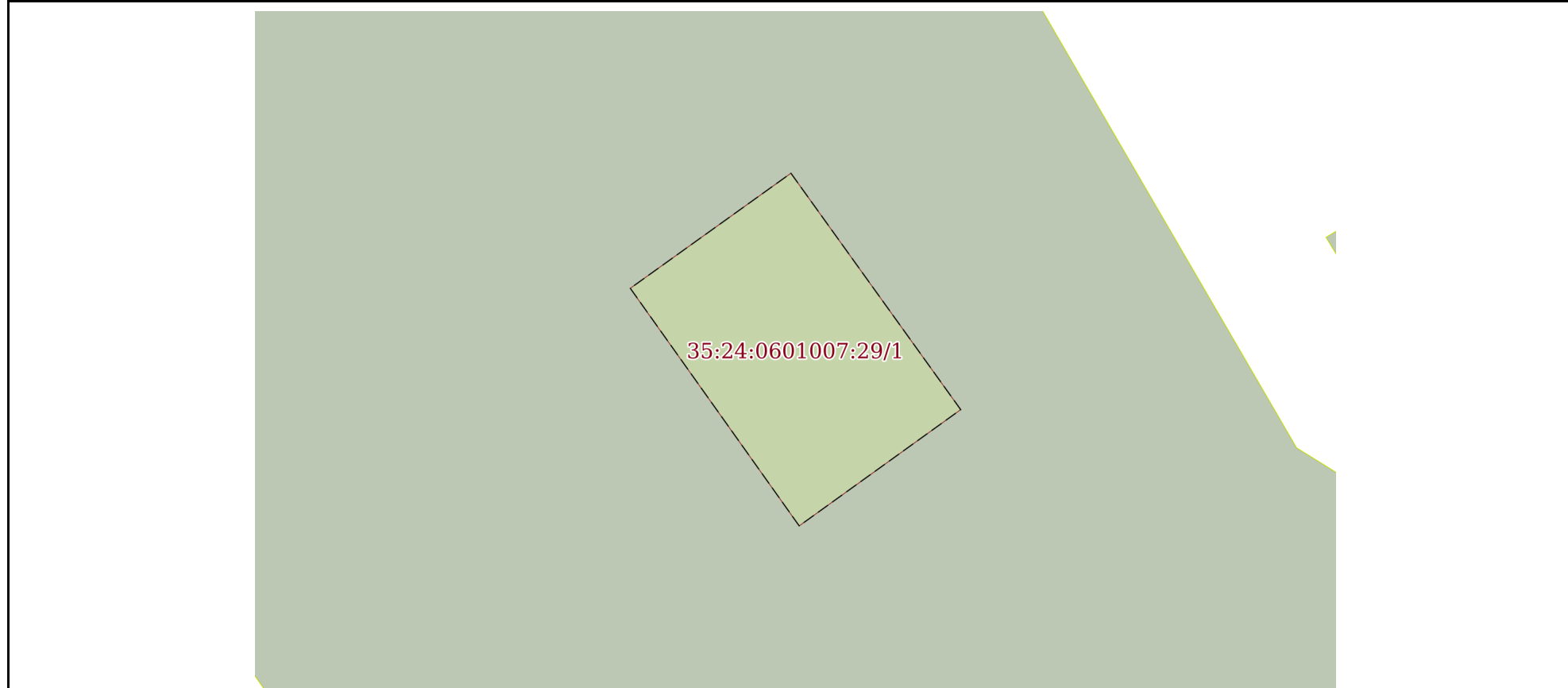
Земельный участок			
вид объекта недвижимости			

Лист № 1 раздела 4	Всего листов раздела 4: 3	Всего разделов: 8	Всего листов выписки: 16
--------------------	---------------------------	-------------------	--------------------------

12.10.2023г. № КУВИ-001/2023-232358706

Кадастровый номер: 35:24:0601007:29

План (чертеж, схема) части земельного участка      Учетный номер части: 35:24:0601007:29/1



Масштаб 1:200      Условные обозначения:

полное наименование должности	 ДОКУМЕНТ ПОДПИСАН ЭЛЕКТРОННОЙ ПОДПИСЬЮ	инициалы, фамилия
	Сертификат: 00ВВ056В7401СВ38D2В3576АСDС8425108 Владелец: ФЕДЕРАЛЬНАЯ СЛУЖБА ГОСУДАРСТВЕННОЙ РЕГИСТРАЦИИ, КАДАСТРА И КАРТОГРАФИИ Действителен: с 27.06.2023 по 19.09.2024	

Земельный участок

вид объекта недвижимости

Лист № 2 раздела 4

Всего листов раздела 4: 3

Всего разделов: 8

Всего листов выписки: 16

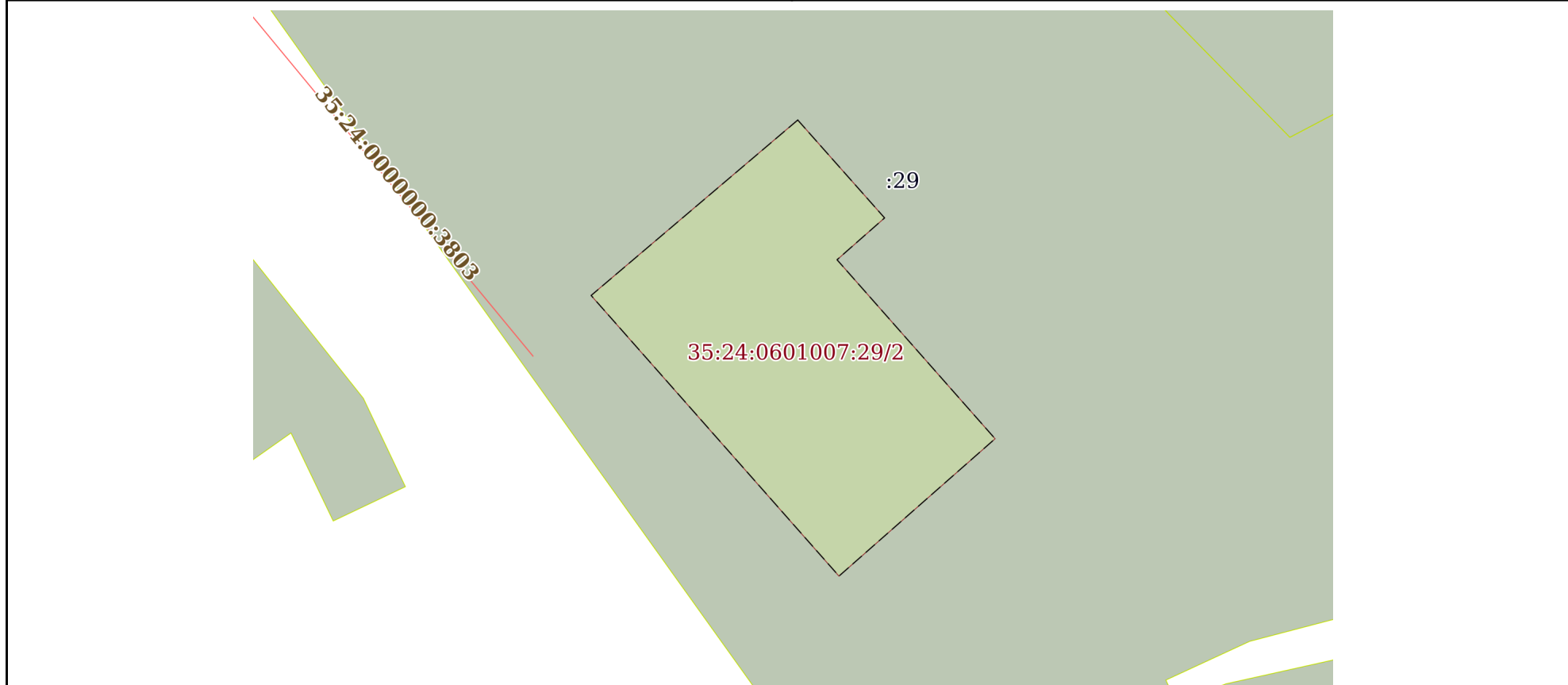
12.10.2023г. № КУВИ-001/2023-232358706

Кадастровый номер:

35:24:0601007:29

План (чертеж, схема) части земельного участка

Учетный номер части: 35:24:0601007:29/2



Масштаб 1:300

Условные обозначения:



ДОКУМЕНТ ПОДПИСАН  
ЭЛЕКТРОННОЙ ПОДПИСЬЮ

Сертификат: 00ВВ056В7401СВ38D2В3576АСDС8425108

Владелец: ФЕДЕРАЛЬНАЯ СЛУЖБА ГОСУДАРСТВЕННОЙ  
РЕГИСТРАЦИИ, КАДАСТРА И КАРТОГРАФИИ  
Действителен: с 27.06.2023 по 19.09.2024

полное наименование должности

инициалы, фамилия

Земельный участок

вид объекта недвижимости

Лист № 3 раздела 4

Всего листов раздела 4: 3

Всего разделов: 8

Всего листов выписки: 16

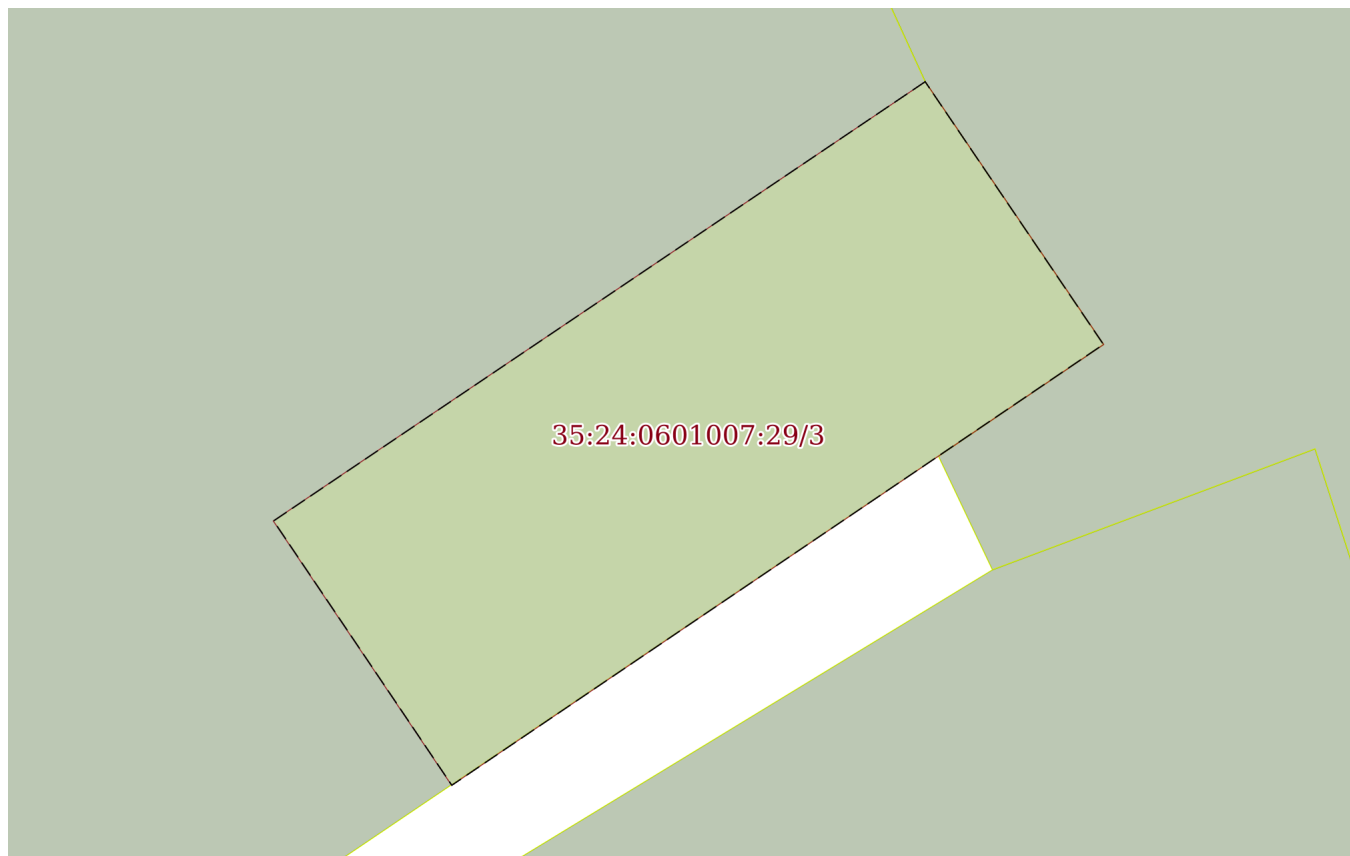
12.10.2023г. № КУВИ-001/2023-232358706

Кадастровый номер:

35:24:0601007:29

План (чертеж, схема) части земельного участка

Учетный номер части: 35:24:0601007:29/3



Масштаб 1:90

Условные обозначения:

ДОКУМЕНТ ПОДПИСАН  
ЭЛЕКТРОННОЙ ПОДПИСЬЮ

Сертификат: 00ВВ056В7401СВ38D2В3576АСDC8425108

Владелец: ФЕДЕРАЛЬНАЯ СЛУЖБА ГОСУДАРСТВЕННОЙ  
РЕГИСТРАЦИИ, КАДАСТРА И КАРТОГРАФИИ  
Действителен: с 27.06.2023 по 19.09.2024

полное наименование должности

инициалы, фамилия

Выписка из Единого государственного реестра недвижимости об объекте недвижимости  
Сведения о частях земельного участка

Земельный участок			
вид объекта недвижимости			
Лист № 1 раздела 4.1	Всего листов раздела 4.1: 1	Всего разделов: 8	Всего листов выписки: 16
12.10.2023г. № КУВИ-001/2023-232358706			
Кадастровый номер:		35:24:0601007:29	
Учетный номер части	Площадь, м2	Содержание ограничения в использовании или ограничения права на объект недвижимости или обременения объекта недвижимости	
1	2	3	
35:24:0601007:29/1	66	данные отсутствуют	
35:24:0601007:29/2	220	данные отсутствуют	
35:24:0601007:29/3	36	данные отсутствуют	

полное наименование должности	 ДОКУМЕНТ ПОДПИСАН ЭЛЕКТРОННОЙ ПОДПИСЬЮ	инициалы, фамилия
	Сертификат: 00ВВ056В7401СВ38D2В3576АСDС8425108 Владелец: ФЕДЕРАЛЬНАЯ СЛУЖБА ГОСУДАРСТВЕННОЙ РЕГИСТРАЦИИ, КАДАСТРА И КАРТОГРАФИИ Действителен: с 27.06.2023 по 19.09.2024	

## Выписка из Единого государственного реестра недвижимости об объекте недвижимости

## Сведения о частях земельного участка

Земельный участок			
вид объекта недвижимости			
Лист № 1 раздела 4.2	Всего листов раздела 4.2: 3	Всего разделов: 8	Всего листов выписки: 16
12.10.2023г. № КУВИ-001/2023-232358706			
Кадастровый номер:		35:24:0601007:29	

Сведения о характерных точках границы части (частей) земельного участка				
Учетный номер части: 35:24:0601007:29/1				
Система координат МСК-35 зона 2				
Номер точки	Координаты, м		Описание закрепления на местности	Средняя квадратичная погрешность определения координат характерных точек границ земельного участка, м
	X	Y		
1	2	3	4	5
1	360169.27	2314564	-	0.1
2	360173.15	2314569.42	-	0.1
3	360165.18	2314575.15	-	0.1
4	360161.26	2314569.7	-	0.1
1	360169.27	2314564	-	0.1



ДОКУМЕНТ ПОДПИСАН  
ЭЛЕКТРОННОЙ ПОДПИСЬЮ

Сертификат: 00ВВ056В7401СВ38D2В3576АСDС8425108

Владелец: ФЕДЕРАЛЬНАЯ СЛУЖБА ГОСУДАРСТВЕННОЙ  
РЕГИСТРАЦИИ, КАДАСТРА И КАРТОГРАФИИ  
Действителен: с 27.06.2023 по 19.09.2024

полное наименование должности

инициалы, фамилия

Земельный участок			
вид объекта недвижимости			
Лист № 2 раздела 4.2	Всего листов раздела 4.2: 3	Всего разделов: 8	Всего листов выписки: 16

12.10.2023г. № КУВИ-001/2023-232358706

Кадастровый номер: 35:24:0601007:29

Сведения о характерных точках границы части (частей) земельного участка				
Учетный номер части: 35:24:0601007:29/2				
Система координат МСК-35 зона 2				
Номер точки	Координаты, м		Описание закрепления на местности	Средняя квадратичная погрешность определения координат характерных точек границ земельного участка, м
	X	Y		
1	2	3	4	5
1	360151.32	2314577.54	-	0.1
2	360146.36	2314581.94	-	0.1
3	360144.24	2314579.53	-	0.1
4	360135.17	2314587.54	-	0.1
5	360128.21	2314579.63	-	0.1
6	360142.43	2314567.07	-	0.1
1	360151.32	2314577.54	-	0.1



ДОКУМЕНТ ПОДПИСАН  
ЭЛЕКТРОННОЙ ПОДПИСЬЮ

Сертификат: 00ВВ056В7401СВ38D2В3576АСDС8425108

Владелец: ФЕДЕРАЛЬНАЯ СЛУЖБА ГОСУДАРСТВЕННОЙ  
РЕГИСТРАЦИИ, КАДАСТРА И КАРТОГРАФИИ  
Действителен: с 27.06.2023 по 19.09.2024

полное наименование должности

инициалы, фамилия

## Земельный участок

вид объекта недвижимости

Лист № 3 раздела 4.2

Всего листов раздела 4.2: 3

Всего разделов: 8

Всего листов выписки: 16

12.10.2023г. № КУВИ-001/2023-232358706

Кадастровый номер:

35:24:0601007:29

## Сведения о характерных точках границы части (частей) земельного участка

Учетный номер части: 35:24:0601007:29/3

Система координат МСК-35 зона 2

Номер точки	Координаты, м		Описание закрепления на местности	Средняя квадратичная погрешность определения координат характерных точек границ земельного участка, м
	X	Y		
1	2	3	4	5
1	360119.76	2314597.66	-	0.1
2	360116.59	2314599.81	-	0.1
3	360111.27	2314591.95	-	0.1
4	360114.46	2314589.8	-	0.1
1	360119.76	2314597.66	-	0.1



ДОКУМЕНТ ПОДПИСАН  
ЭЛЕКТРОННОЙ ПОДПИСЬЮ

Сертификат: 00ВВ056В7401СВ38D2В3576АСDС8425108

Владелец: ФЕДЕРАЛЬНАЯ СЛУЖБА ГОСУДАРСТВЕННОЙ  
РЕГИСТРАЦИИ, КАДАСТРА И КАРТОГРАФИИ  
Действителен: с 27.06.2023 по 19.09.2024

полное наименование должности

инициалы, фамилия