

**Филиал публично-правовой компании "Роскадастр" по Вологодской области**

полное наименование органа регистрации прав

**Выписка из Единого государственного реестра недвижимости об объекте недвижимости**

**Сведения о характеристиках объекта недвижимости**

На основании запроса от 12.12.2023, поступившего на рассмотрение 12.12.2023, сообщаем, что согласно записям Единого государственного реестра недвижимости:

Раздел 1 Лист 1

Земельный участок			
вид объекта недвижимости			

Лист № 1 раздела 1	Всего листов раздела 1: 4	Всего разделов: 8	Всего листов выписки: 27
--------------------	---------------------------	-------------------	--------------------------

12.12.2023г. № КУВИ-001/2023-280497588	
Кадастровый номер:	35:24:0304010:14
Номер кадастрового квартала:	35:24:0304010
Дата присвоения кадастрового номера:	08.12.1997

Ранее присвоенный государственный учетный номер:	данные отсутствуют
Местоположение:	Вологодская область, г. Вологда, ул. Гоголя, д. 48
Площадь:	924 +/- 11
Кадастровая стоимость, руб.:	1878767.97
Кадастровые номера расположенных в пределах земельного участка объектов недвижимости:	35:24:0304010:120
Кадастровые номера объектов недвижимости, из которых образован объект недвижимости:	данные отсутствуют
Кадастровые номера образованных объектов недвижимости:	данные отсутствуют
Категория земель:	Земли населенных пунктов
Виды разрешенного использования:	эксплуатация и обслуживание жилых зданий
Сведения о кадастровом инженере:	данные отсутствуют
Сведения о лесах, водных объектах и об иных природных объектах, расположенных в пределах земельного участка:	данные отсутствуют
Сведения о том, что земельный участок полностью расположен в границах зоны с особыми условиями использования территории, территории объекта культурного наследия, публичного сервитута:	данные отсутствуют
Сведения о том, что земельный участок расположен в границах особой экономической зоны, территории опережающего социально-экономического развития, зоны территориального развития в Российской Федерации, игровой зоны:	данные отсутствуют

	 <p align="center">ДОКУМЕНТ ПОДПИСАН ЭЛЕКТРОННОЙ ПОДПИСЬЮ</p>			
			Сертификат: 00BV056B7401CB38D2B3576ACDC8425108 Владелец: ФЕДЕРАЛЬНАЯ СЛУЖБА ГОСУДАРСТВЕННОЙ РЕГИСТРАЦИИ, КАДАСТРА И КАРТОГРАФИИ Действителен: с 27.06.2023 по 19.09.2024	инициалы, фамилия
полное наименование должности				

Земельный участок			
вид объекта недвижимости			
Лист № 2 раздела 1	Всего листов раздела 1: 4	Всего разделов: 8	Всего листов выписки: 27
12.12.2023г. № КУВИ-001/2023-280497588			
Кадастровый номер:		35:24:0304010:14	
Сведения о том, что земельный участок расположен в границах особо охраняемой природной территории, охотничьих угодий, лесничеств:		данные отсутствуют	
Сведения о результатах проведения государственного земельного надзора:		данные отсутствуют	
Сведения о расположении земельного участка в границах территории, в отношении которой утвержден проект межевания территории:		данные отсутствуют	
Условный номер земельного участка:		данные отсутствуют	
Сведения о принятии акта и (или) заключении договора, предусматривающих предоставление в соответствии с земельным законодательством исполнительным органом государственным органом власти или органом местного самоуправления, находящегося в государственной или муниципальной собственности земельного участка для строительства наемного дома социального использования или наемного дома коммерческого использования:		данные отсутствуют	
Сведения о том, что земельный участок или земельные участки образованы на основании решения об изъятии земельного участка и (или) расположенного на нем объекта недвижимости для государственных или муниципальных нужд:		данные отсутствуют	
Сведения о том, что земельный участок образован из земель или земельного участка, государственная собственность на которые не разграничена:		данные отсутствуют	
Сведения о наличии земельного спора о местоположении границ земельных участков:		данные отсутствуют	
Статус записи об объекте недвижимости:		Сведения об объекте недвижимости имеют статус "актуальные, ранее учтенные"	
Особые отметки:		Сведения об ограничениях права на объект недвижимости, обременениях данного объекта, не зарегистрированных в реестре прав, ограничений прав и обременений недвижимого имущества: вид ограничения (обременения): ограничения прав на земельный участок, предусмотренные статьей 56 Земельного кодекса Российской Федерации; срок действия: с 03.12.2019; Земельный участок 35.24.0.191; реквизиты документа-основания: приказ "Об утверждении границ территории выявленного объекта археологического наследия "Культурный слой Заречной части города Вологды XV-XVII веков" от 15.03.2017 № 68-О выдан: Комитет по охране объектов культурного наследия	



ДОКУМЕНТ ПОДПИСАН  
ЭЛЕКТРОННОЙ ПОДПИСЬЮ

Сертификат: 00BV056B7401CB38D2B3576ACDC8425108

Владелец: ФЕДЕРАЛЬНАЯ СЛУЖБА ГОСУДАРСТВЕННОЙ  
РЕГИСТРАЦИИ, КАДАСТРА И КАРТОГРАФИИ  
Действителен: с 27.06.2023 по 19.09.2024

полное наименование должности

инициалы, фамилия

Земельный участок			
вид объекта недвижимости			
Лист № 3 раздела 1	Всего листов раздела 1: 4	Всего разделов: 8	Всего листов выписки: 27
12.12.2023г. № КУВИ-001/2023-280497588			
Кадастровый номер:		35:24:0304010:14	

Вологодской области. вид ограничения (обременения): ограничения прав на земельный участок, предусмотренные статьей 56 Земельного кодекса Российской Федерации; срок действия: с 27.04.2016; реквизиты документа-основания: приказ Департамента топливно-энергетического комплекса Вологодской области от 21.06.2013 № 65 выдан: Департамент топливно-энергетического комплекса Вологодской области. вид ограничения (обременения): ограничения прав на земельный участок, предусмотренные статьей 56 Земельного кодекса Российской Федерации; срок действия: с 27.12.2018; Земельный участок 35.24.0.52; реквизиты документа-основания: приказ "Об утверждении границ территорий объектов культурного наследия, расположенных на территории города Вологда" от 14.12.2018 № 419-О выдан: Комитет по охране объектов культурного наследия Вологодской области. Председатель Комитета Кукушкина Е.Н.. вид ограничения (обременения): ограничения прав на земельный участок, предусмотренные статьей 56 Земельного кодекса Российской Федерации; срок действия: с 22.10.2020; реквизиты документа-основания: приказ "Об определении границ зон затопления, подтопления на территории Вологодской области (г. Вологда, г. Бабаево, с. Устье, г. Устюжна, г. Харовск)" от 20.08.2019 № 46 выдан: Двинско-Печорское бассейновое водное управление Федерального агентства водных ресурсов. вид ограничения (обременения): ограничения прав на земельный участок, предусмотренные статьей 56 Земельного кодекса Российской Федерации; срок действия: с 31.10.2020; реквизиты документа-основания: приказ "Об определении границ зон затопления, подтопления на территории Вологодской области (г. Вологда, г. Бабаево, с. Устье, г. Устюжна, г. Харовск)" от 20.08.2019 № 46 выдан: Двинско-Печорское бассейновое водное управление Федерального агентства водных ресурсов. вид ограничения (обременения): ограничения прав на земельный участок, предусмотренные статьей 56 Земельного кодекса Российской Федерации; срок действия: с 15.09.2023; реквизиты документа-основания: постановление Правительства Вологодской области "Об утверждении границ зон охраны объектов культурного наследия, расположенных на территории г. Вологды, градостроительных регламентов и режимов использования земель в пределах указанных границ" от 28.12.2009 № 2087 выдан: Правительство Вологодской области . вид ограничения (обременения): ограничения прав на земельный участок, предусмотренные статьей 56 Земельного кодекса Российской Федерации; срок действия: с 18.09.2023; реквизиты документа-основания: постановление Правительства Вологодской области "Об утверждении границ зон охраны объектов культурного наследия, расположенных на территории г. Вологды, градостроительных регламентов и режимов использования земель в пределах указанных границ" от 28.12.2009 № 2087 выдан:



ДОКУМЕНТ ПОДПИСАН  
ЭЛЕКТРОННОЙ ПОДПИСЬЮ

Сертификат: 00ВВ056В7401СВ38D2В3576АСDС8425108

Владелец: ФЕДЕРАЛЬНАЯ СЛУЖБА ГОСУДАРСТВЕННОЙ  
РЕГИСТРАЦИИ, КАДАСТРА И КАРТОГРАФИИ  
Действителен: с 27.06.2023 по 19.09.2024

ПОЛНОЕ НАИМЕНОВАНИЕ ДОЛЖНОСТИ

ИНИЦИАЛЫ, ФАМИЛИЯ

Земельный участок			
вид объекта недвижимости			
Лист № 4 раздела 1	Всего листов раздела 1: 4	Всего разделов: 8	Всего листов выписки: 27
12.12.2023г. № КУВИ-001/2023-280497588			
Кадастровый номер:		35:24:0304010:14	
		Правительство Вологодской области.	
Получатель выписки:		Лихачева Юлия Владимировна, действующий(ая) на основании документа "" АДМИНИСТРАЦИЯ ГОРОДА ВОЛОГДЫ	

полное наименование должности	 ДОКУМЕНТ ПОДПИСАН ЭЛЕКТРОННОЙ ПОДПИСЬЮ Сертификат: 00ВВ056В7401СВ38D2В3576АСDC8425108 Владелец: ФЕДЕРАЛЬНАЯ СЛУЖБА ГОСУДАРСТВЕННОЙ РЕГИСТРАЦИИ, КАДАСТРА И КАРТОГРАФИИ Действителен: с 27.06.2023 по 19.09.2024	инициалы, фамилия
-------------------------------	---	-------------------

Выписка из Единого государственного реестра недвижимости об объекте недвижимости  
Сведения о зарегистрированных правах

Земельный участок			
вид объекта недвижимости			
Лист № 1 раздела 2	Всего листов раздела 2: 2	Всего разделов: 8	Всего листов выписки: 27
12.12.2023г. № КУВИ-001/2023-280497588			
Кадастровый номер:		35:24:0304010:14	
1	Правообладатель (правообладатели):	1.1	городской округ город Вологда
	Сведения о возможности предоставления третьим лицам персональных данных физического лица:	1.1.1	данные отсутствуют
2	Вид, номер, дата и время государственной регистрации права:	2.1	Собственность 35:24:0304010:14-35/069/2023-1 04.05.2023 05:05:36
3	Сведения об осуществлении государственной регистрации сделки, права без необходимого в силу закона согласия третьего лица, органа:	3.1	данные отсутствуют
4	Ограничение прав и обременение объекта недвижимости:	не зарегистрировано	
5	Договоры участия в долевом строительстве:	не зарегистрировано	
6	Заявленные в судебном порядке права требования:	данные отсутствуют	
7	Сведения о возможности предоставления третьим лицам персональных данных физического лица	данные отсутствуют	
8	Сведения о возражении в отношении зарегистрированного права:	данные отсутствуют	
9	Сведения о наличии решения об изъятии объекта недвижимости для государственных и муниципальных нужд:	данные отсутствуют	
10	Сведения о невозможности государственной регистрации без личного участия правообладателя или его законного представителя:	данные отсутствуют	
11	Правопритязания и сведения о наличии поступивших, но не рассмотренных заявлений о проведении государственной регистрации права (перехода, прекращения права), ограничения права или обременения объекта недвижимости, сделки в отношении объекта недвижимости:	отсутствуют	



ДОКУМЕНТ ПОДПИСАН  
ЭЛЕКТРОННОЙ ПОДПИСЬЮ

Сертификат: 00BВ056В7401СВ38D2В3576АСDС8425108

Владелец: ФЕДЕРАЛЬНАЯ СЛУЖБА ГОСУДАРСТВЕННОЙ  
РЕГИСТРАЦИИ, КАДАСТРА И КАРТОГРАФИИ  
Действителен: с 27.06.2023 по 19.09.2024

полное наименование должности

инициалы, фамилия

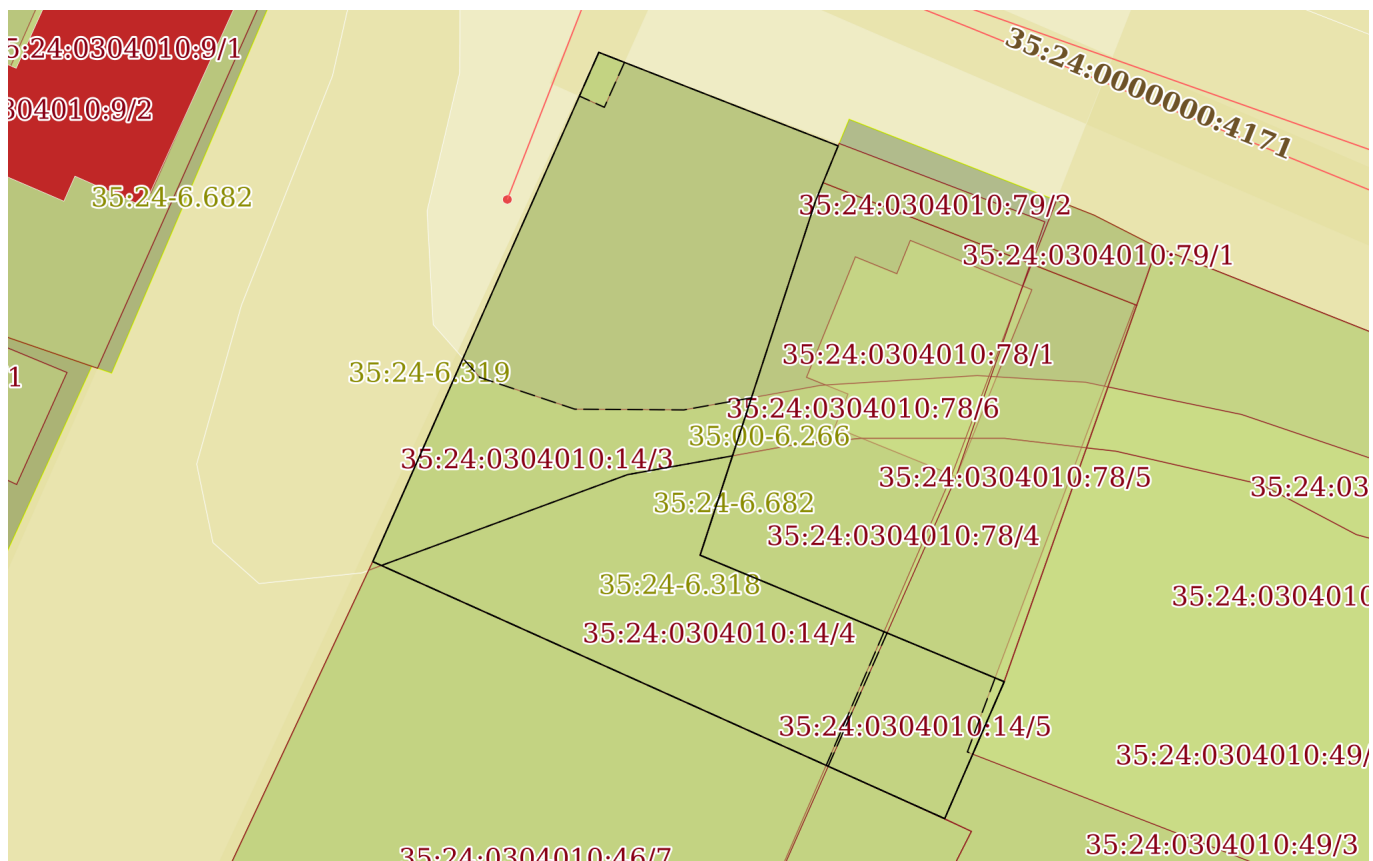
Земельный участок			
вид объекта недвижимости			
Лист № 2 раздела 2	Всего листов раздела 2: 2	Всего разделов: 8	Всего листов выписки: 27
12.12.2023г. № КУВИ-001/2023-280497588			
Кадастровый номер:		35:24:0304010:14	
11	Сведения о невозможности государственной регистрации перехода, прекращения, ограничения права на земельный участок из земель сельскохозяйственного назначения:	данные отсутствуют	

полное наименование должности		ДОКУМЕНТ ПОДПИСАН	инициалы, фамилия
		ЭЛЕКТРОННОЙ ПОДПИСЬЮ	
Сертификат: 00ВВ056В7401СВ38D2В3576АСDС8425108		Владелец: ФЕДЕРАЛЬНАЯ СЛУЖБА ГОСУДАРСТВЕННОЙ	
РЕГИСТРАЦИИ, КАДАСТРА И КАРТОГРАФИИ		Действителен: с 27.06.2023 по 19.09.2024	

Выписка из Единого государственного реестра недвижимости об объекте недвижимости  
Описание местоположения земельного участка

Земельный участок			
вид объекта недвижимости			
Лист № 1 раздела 3	Всего листов раздела 3: 1	Всего разделов: 8	Всего листов выписки: 27
12.12.2023г. № КУВИ-001/2023-280497588			
Кадастровый номер:		35:24:0304010:14	

План (чертеж, схема) земельного участка



Масштаб 1:500      Условные обозначения:

полное наименование должности	 ДОКУМЕНТ ПОДПИСАН ЭЛЕКТРОННОЙ ПОДПИСЬЮ	инициалы, фамилия
	Сертификат: 00BV056B7401CB38D2B3576ACDC8425108 Владелец: ФЕДЕРАЛЬНАЯ СЛУЖБА ГОСУДАРСТВЕННОЙ РЕГИСТРАЦИИ, КАДАСТРА И КАРТОГРАФИИ Действителен: с 27.06.2023 по 19.09.2024	

## Выписка из Единого государственного реестра недвижимости об объекте недвижимости

## Описание местоположения земельного участка

Земельный участок			
вид объекта недвижимости			
Лист № 1 раздела 3.1	Всего листов раздела 3.1: 1	Всего разделов: 8	Всего листов выписки: 27
12.12.2023г. № КУВИ-001/2023-280497588			
Кадастровый номер:		35:24:0304010:14	

Описание местоположения границ земельного участка							
№ п/п	Номер точки		Дирекционный угол	Горизонтальное проложение, м	Описание закрепления на местности	Кадастровые номера смежных участков	Сведения об адресах правообладателей смежных земельных участков
	начальная	конечная					
1	2	3	4	5	6	7	8
1	1.1.1	1.1.2	111°21.0`	17.22	данные отсутствуют	данные отсутствуют	данные отсутствуют
2	1.1.2	1.1.3	202°19.3`	2.66	данные отсутствуют	35:24:0304010:79	данные отсутствуют
3	1.1.3	1.1.4	202°11.7`	1.35	данные отсутствуют	35:24:0304010:78	адрес отсутствует
4	1.1.4	1.1.5	198°2.6`	24.96	данные отсутствуют	35:24:0304010:78	адрес отсутствует
5	1.1.5	1.1.6	112°35.5`	22.07	данные отсутствуют	35:24:0304010:78	адрес отсутствует
6	1.1.6	1.1.7	203°29.5`	10.01	данные отсутствуют	35:24:0304010:49	Вологодская область, г.Вологда, ул.Гоголя, д.52, кв.2; адрес отсутствует
7	1.1.7	1.1.8	294°12.3`	42.02	данные отсутствуют	35:24:0304010:46	адрес отсутствует
8	1.1.8	1.1.1	23°55.8`	37.35	данные отсутствуют	данные отсутствуют	данные отсутствуют

полное наименование должности	 ДОКУМЕНТ ПОДПИСАН ЭЛЕКТРОННОЙ ПОДПИСЬЮ	инициалы, фамилия
	Сертификат: 00BV056B7401CB38D2B3576ACDC8425108 Владелец: ФЕДЕРАЛЬНАЯ СЛУЖБА ГОСУДАРСТВЕННОЙ РЕГИСТРАЦИИ, КАДАСТРА И КАРТОГРАФИИ Действителен: с 27.06.2023 по 19.09.2024	



## Выписка из Единого государственного реестра недвижимости об объекте недвижимости

## Описание местоположения земельного участка

Земельный участок			
вид объекта недвижимости			
Лист № 1 раздела 3.2	Всего листов раздела 3.2: 1	Всего разделов: 8	Всего листов выписки: 27
12.12.2023г. № КУВИ-001/2023-280497588			
Кадастровый номер:		35:24:0304010:14	

Сведения о характерных точках границы земельного участка				
Система координат МСК-35 зона 2				
Номер точки	Координаты, м		Описание закрепления на местности	Средняя квадратичная погрешность определения координат характерных точек границ земельного участка, м
	X	Y		
1	2	3	4	5
1	354154.57	2326635.98	-	0.1
2	354148.3	2326652.02	-	0.1
3	354145.84	2326651.01	-	0.1
4	354144.59	2326650.5	-	0.1
5	354120.86	2326642.77	-	0.1
6	354112.38	2326663.15	-	0.1
7	354103.2	2326659.16	-	0.1
8	354120.43	2326620.83	-	0.1
1	354154.57	2326635.98	-	0.1



ДОКУМЕНТ ПОДПИСАН  
ЭЛЕКТРОННОЙ ПОДПИСЬЮ

Сертификат: 00ВВ056В7401СВ38D2В3576АСDС8425108

Владелец: ФЕДЕРАЛЬНАЯ СЛУЖБА ГОСУДАРСТВЕННОЙ  
РЕГИСТРАЦИИ, КАДАСТРА И КАРТОГРАФИИ  
Действителен: с 27.06.2023 по 19.09.2024

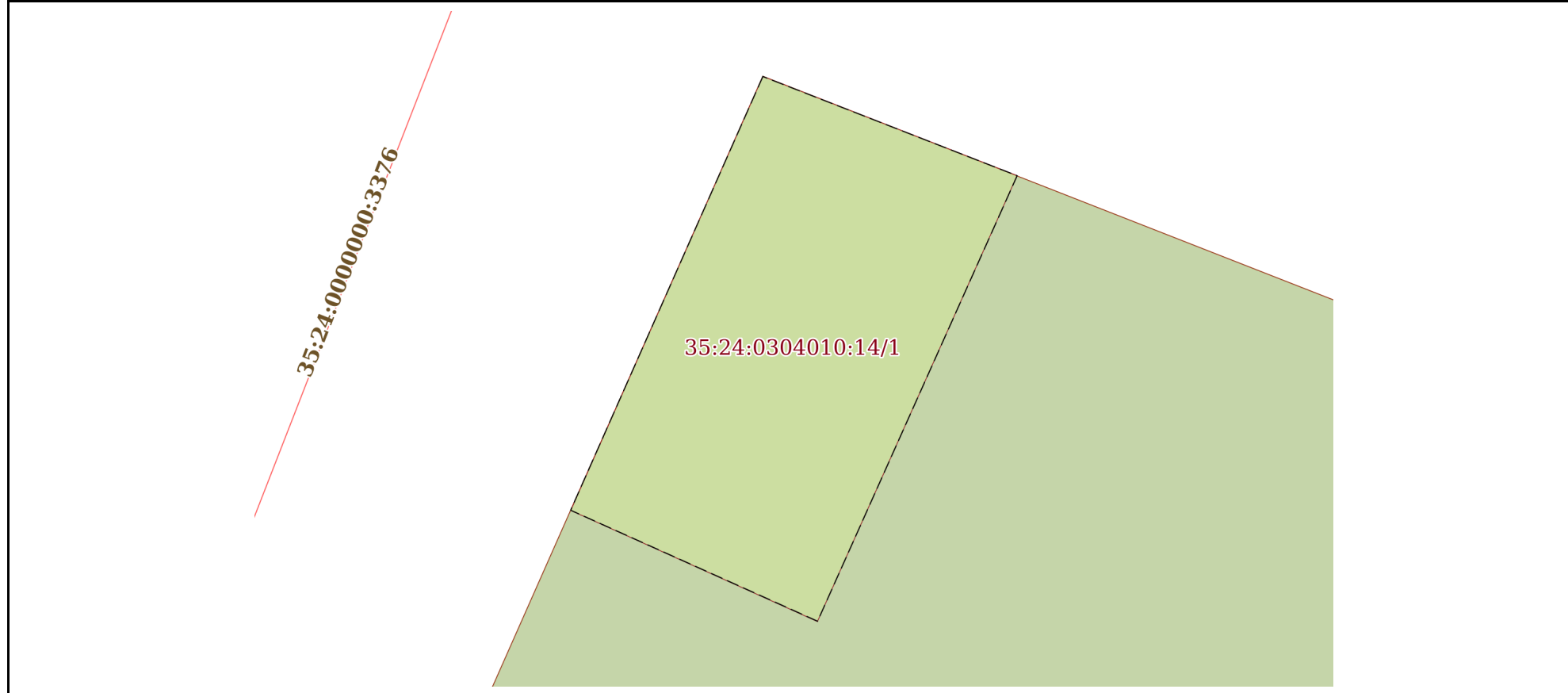
полное наименование должности

инициалы, фамилия


Выписка из Единого государственного реестра недвижимости об объекте недвижимости  
Сведения о частях земельного участка

Земельный участок			
вид объекта недвижимости			
Лист № 1 раздела 4	Всего листов раздела 4: 6	Всего разделов: 8	Всего листов выписки: 27
12.12.2023г. № КУВИ-001/2023-280497588			
Кадастровый номер:		35:24:0304010:14	

План (чертеж, схема) части земельного участка      Учетный номер части: 35:24:0304010:14/1



Масштаб 1:40      Условные обозначения:

полное наименование должности	 ДОКУМЕНТ ПОДПИСАН ЭЛЕКТРОННОЙ ПОДПИСЬЮ	инициалы, фамилия
	Сертификат: 00ВВ056В7401СВ38D2В3576АСDС8425108 Владелец: ФЕДЕРАЛЬНАЯ СЛУЖБА ГОСУДАРСТВЕННОЙ РЕГИСТРАЦИИ, КАДАСТРА И КАРТОГРАФИИ Действителен: с 27.06.2023 по 19.09.2024	

Земельный участок

вид объекта недвижимости

Лист № 2 раздела 4

Всего листов раздела 4: 6

Всего разделов: 8

Всего листов выписки: 27

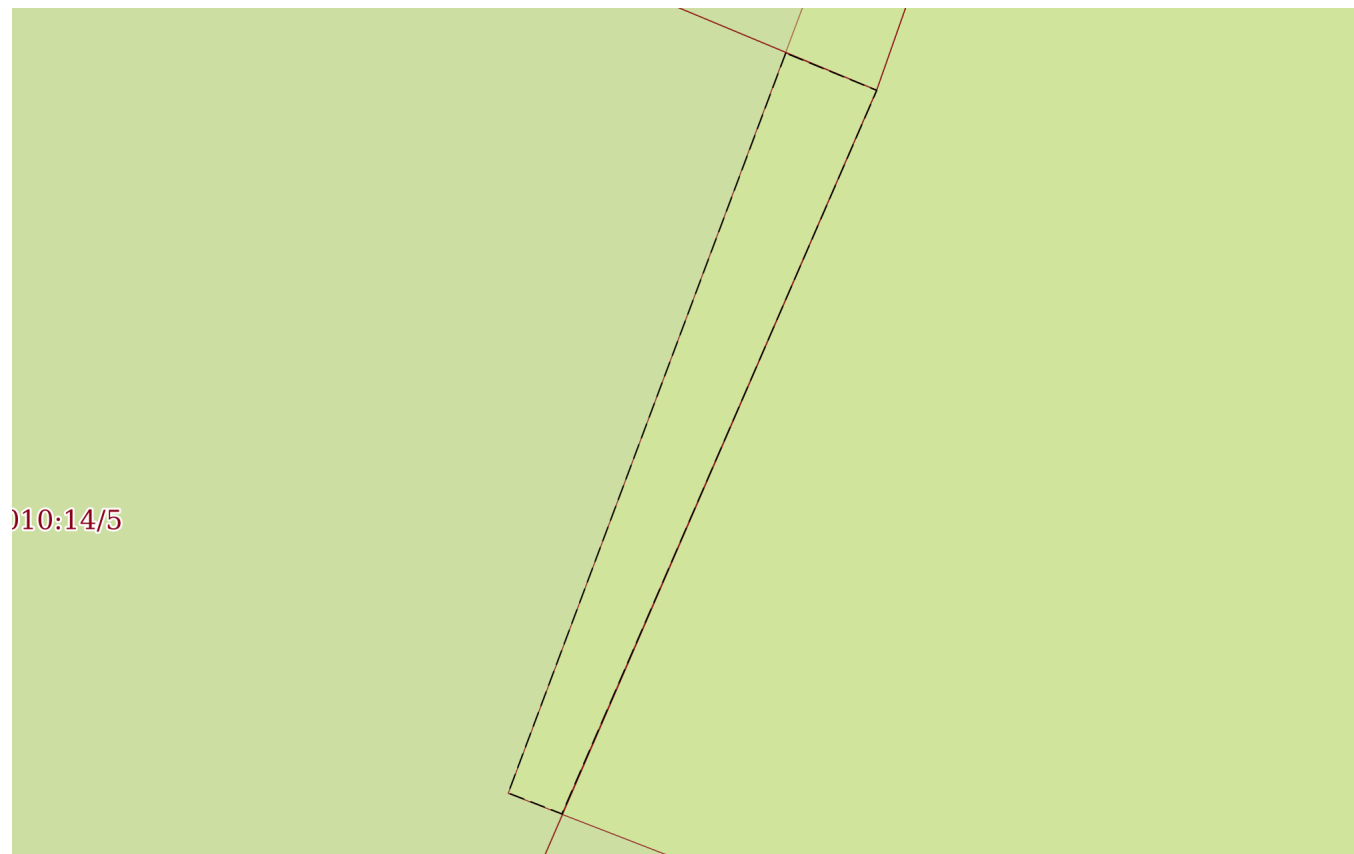
12.12.2023г. № КУВИ-001/2023-280497588

Кадастровый номер:

35:24:0304010:14

План (чертеж, схема) части земельного участка

Учетный номер части: 35:24:0304010:14/2



Масштаб 1:50

Условные обозначения:

ДОКУМЕНТ ПОДПИСАН  
ЭЛЕКТРОННОЙ ПОДПИСЬЮ

Сертификат: 00ВВ056В7401СВ38D2В3576АСDC8425108

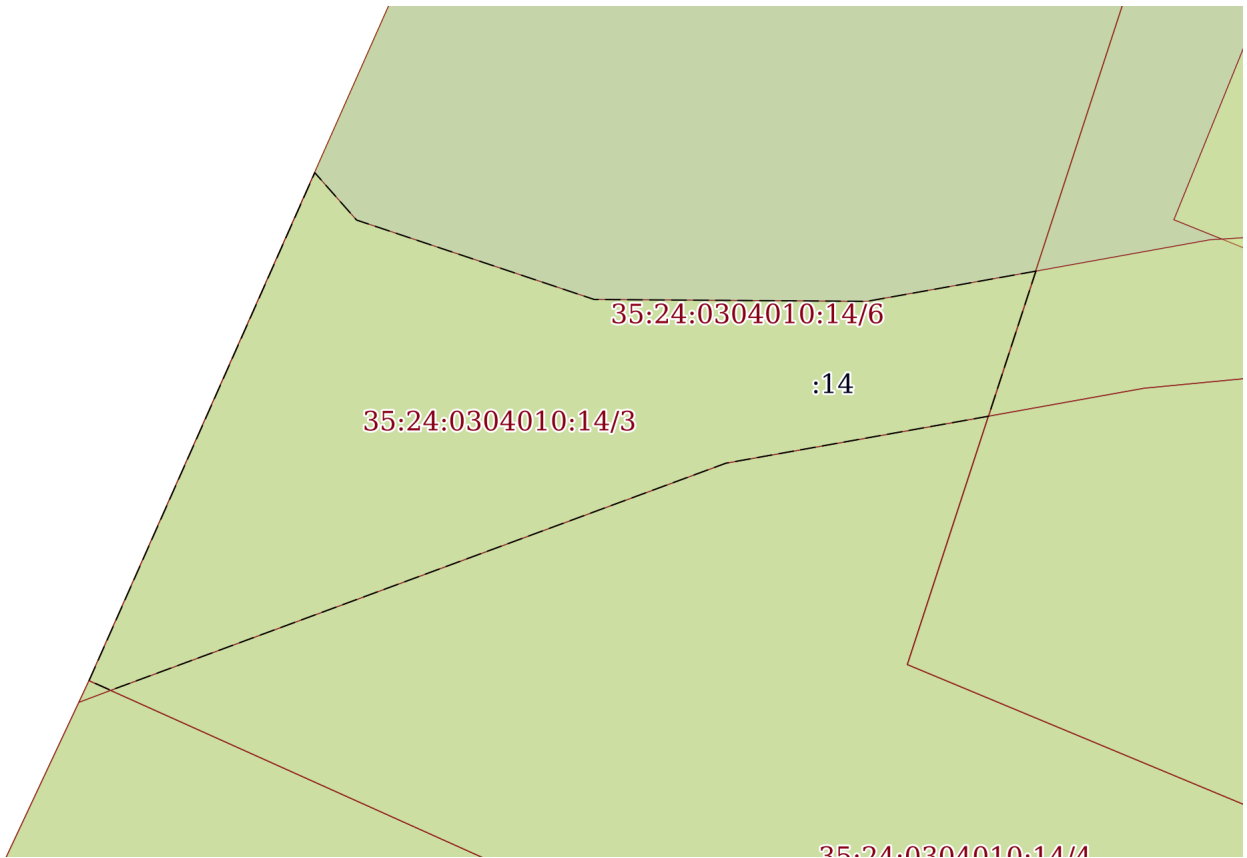
Владелец: ФЕДЕРАЛЬНАЯ СЛУЖБА ГОСУДАРСТВЕННОЙ


РЕГИСТРАЦИИ, КАДАСТРА И КАРТОГРАФИИ

Действителен: с 27.06.2023 по 19.09.2024

полное наименование должности

инициалы, фамилия

Земельный участок			
вид объекта недвижимости			
Лист № 3 раздела 4	Всего листов раздела 4: 6	Всего разделов: 8	Всего листов выписки: 27
12.12.2023г. № КУВИ-001/2023-280497588			
Кадастровый номер:		35:24:0304010:14	
План (чертеж, схема) части земельного участка		Учетный номер части: 35:24:0304010:14/3	
			
Масштаб 1:200	Условные обозначения:		

полное наименование должности	 ДОКУМЕНТ ПОДПИСАН ЭЛЕКТРОННОЙ ПОДПИСЬЮ	инициалы, фамилия
	Сертификат: 00ВВ056В7401СВ38D2В3576АСDC8425108 Владелец: ФЕДЕРАЛЬНАЯ СЛУЖБА ГОСУДАРСТВЕННОЙ РЕГИСТРАЦИИ, КАДАСТРА И КАРТОГРАФИИ Действителен: с 27.06.2023 по 19.09.2024	

Земельный участок			
вид объекта недвижимости			
Лист № 4 раздела 4	Всего листов раздела 4: 6	Всего разделов: 8	Всего листов выписки: 27
12.12.2023г. № КУВИ-001/2023-280497588			
Кадастровый номер:		35:24:0304010:14	
План (чертеж, схема) части земельного участка		Учетный номер части: 35:24:0304010:14/4	
Масштаб 1:300	Условные обозначения:		

	ДОКУМЕНТ ПОДПИСАН ЭЛЕКТРОННОЙ ПОДПИСЬЮ	
Сертификат: 00ВВ056В7401СВ38D2В3576АСDС8425108 Владелец: ФЕДЕРАЛЬНАЯ СЛУЖБА ГОСУДАРСТВЕННОЙ РЕГИСТРАЦИИ, КАДАСТРА И КАРТОГРАФИИ Действителен: с 27.06.2023 по 19.09.2024	инициалы, фамилия	
полное наименование должности		

Земельный участок

вид объекта недвижимости

Лист № 5 раздела 4

Всего листов раздела 4: 6

Всего разделов: 8

Всего листов выписки: 27

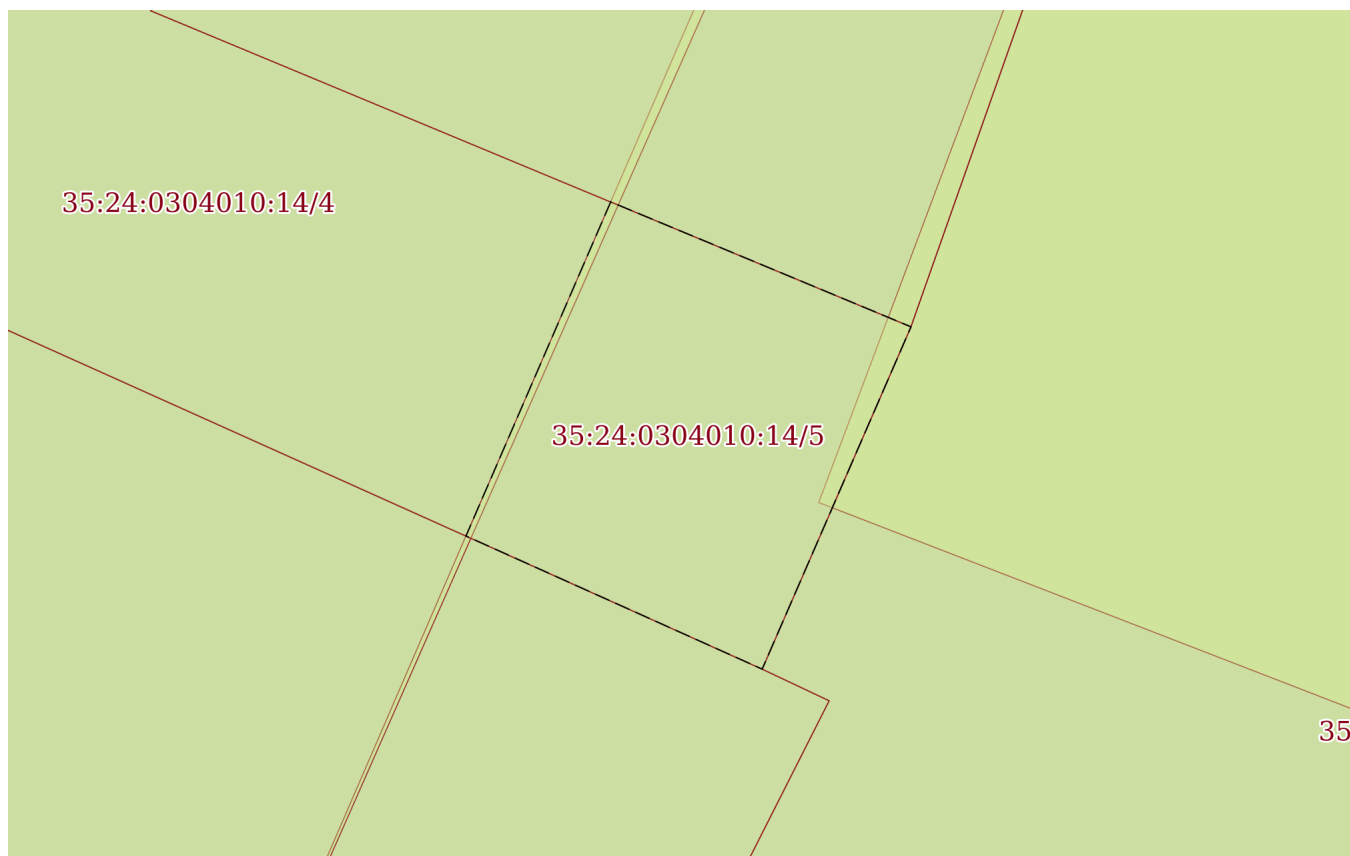
12.12.2023г. № КУВИ-001/2023-280497588

Кадастровый номер:

35:24:0304010:14

План (чертеж, схема) части земельного участка

Учетный номер части: 35:24:0304010:14/5



Масштаб 1:200

Условные обозначения:

ДОКУМЕНТ ПОДПИСАН  
ЭЛЕКТРОННОЙ ПОДПИСЬЮ

Сертификат: 00ВВ056В7401СВ38D2В3576АСDС8425108

Владелец: ФЕДЕРАЛЬНАЯ СЛУЖБА ГОСУДАРСТВЕННОЙ  
РЕГИСТРАЦИИ, КАДАСТРА И КАРТОГРАФИИ  
Действителен: с 27.06.2023 по 19.09.2024

полное наименование должности

инициалы, фамилия

Земельный участок

вид объекта недвижимости

Лист № 6 раздела 4

Всего листов раздела 4: 6

Всего разделов: 8

Всего листов выписки: 27

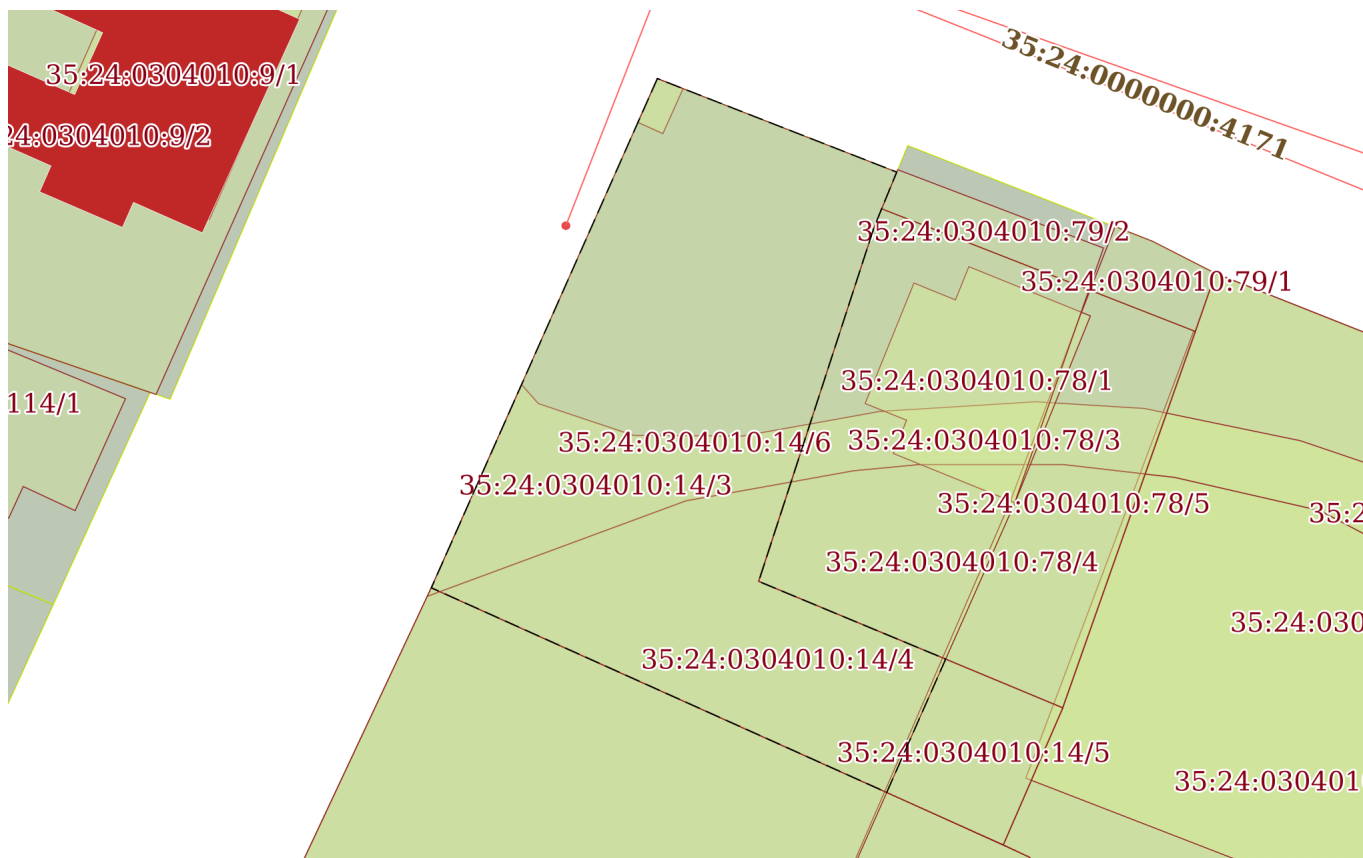
12.12.2023г. № КУВИ-001/2023-280497588

Кадастровый номер:

35:24:0304010:14

План (чертеж, схема) части земельного участка

Учетный номер части: 35:24:0304010:14/6



Масштаб 1:500

Условные обозначения:



ДОКУМЕНТ ПОДПИСАН  
ЭЛЕКТРОННОЙ ПОДПИСЬЮ

Сертификат: 00ВВ056В7401СВ38D2В3576АСDC8425108

Владелец: ФЕДЕРАЛЬНАЯ СЛУЖБА ГОСУДАРСТВЕННОЙ

РЕГИСТРАЦИИ, КАДАСТРА И КАРТОГРАФИИ

Действителен: с 27.06.2023 по 19.09.2024

полное наименование должности

инициалы, фамилия

Выписка из Единого государственного реестра недвижимости об объекте недвижимости  
Сведения о частях земельного участка

Земельный участок			
вид объекта недвижимости			
Лист № 1 раздела 4.1	Всего листов раздела 4.1: 6	Всего разделов: 8	Всего листов выписки: 27
12.12.2023г. № КУВИ-001/2023-280497588			
Кадастровый номер:		35:24:0304010:14	

Учетный номер части	Площадь, м2	Содержание ограничения в использовании или ограничения права на объект недвижимости или обременения объекта недвижимости
1	2	3
35:24:0304010:14/1	6	<p>вид ограничения (обременения): ограничения прав на земельный участок, предусмотренные статьей 56 Земельного кодекса Российской Федерации; Срок действия: не установлен; реквизиты документа-основания: приказ Департамента топливно-энергетического комплекса Вологодской области от 21.06.2013 № 65 выдан: Департамент топливно-энергетического комплекса Вологодской области; Содержание ограничения (обременения): На земельные участки, входящие в охранные зоны газораспределительных сетей, в целях предупреждения их повреждения или нарушения условий их нормальной эксплуатации налагаются ограничения: а) строить объекты жилищно-гражданского и производственного назначения; б) сносить и реконструировать мосты, коллекторы, автомобильные и железные дороги с расположенными на них газораспределительными сетями без предварительного выноса этих газопроводов по согласованию с эксплуатационными организациями; в) разрушать берегоукрепительные сооружения, водопропускные устройства, земляные и иные сооружения, предохраняющие газораспределительные сети от разрушений; г) перемещать, повреждать, засыпать и уничтожать опознавательные знаки, контрольно-измерительные пункты и другие устройства газораспределительных сетей; д) устраивать свалки и склады, разливать растворы кислот, солей, щелочей и других химически активных веществ; е) огораживать и перегораживать охранные зоны, препятствовать доступу персонала эксплуатационных организаций к газораспределительным сетям, проведению обслуживания и устранению повреждений газораспределительных сетей; ж) разводить огонь и размещать источники огня; з) рыть погреба, копать и обрабатывать почву сельскохозяйственными и мелиоративными орудиями и механизмами на глубину более 0,3 метра; и) открывать калитки и двери газорегуляторных пунктов, станций катодной и дренажной защиты, люки подземных колодцев, включать или отключать электроснабжение средств связи, освещения и систем телемеханики; к) набрасывать, приставлять и привязывать к опорам и надземным газопроводам, ограждениям и зданиям газораспределительных сетей посторонние предметы, лестницы, влезать на них; л) самовольно подключаться к газораспределительным сетям.;</p> <p>Реестровый номер границы: 35:24-6.31; Вид зоны по документу: Охранная зона объекта : "Газопровод - городской газопровод г. Вологда (участок ГРП №4)"; Тип зоны: Охранная зона инженерных коммуникаций</p>
35:24:0304010:14/2	3	<p>вид ограничения (обременения): ограничения прав на земельный участок, предусмотренные статьей 56 Земельного кодекса Российской Федерации; Срок действия: не установлен; реквизиты документа-основания: приказ "Об утверждении границ территорий объектов культурного наследия, расположенных на территории города Вологда" от 14.12.2018 № 419-О выдан:</p>

 ДОКУМЕНТ ПОДПИСАН ЭЛЕКТРОННОЙ ПОДПИСЬЮ Сертификат: 00BV056B7401CB38D2B3576ACDC8425108 Владелец: ФЕДЕРАЛЬНАЯ СЛУЖБА ГОСУДАРСТВЕННОЙ РЕГИСТРАЦИИ, КАДАСТРА И КАРТОГРАФИИ Действителен: с 27.06.2023 по 19.09.2024	полное наименование должности	инициалы, фамилия
---	-------------------------------	-------------------



Земельный участок			
вид объекта недвижимости			
Лист № 2 раздела 4.1	Всего листов раздела 4.1: 6	Всего разделов: 8	Всего листов выписки: 27
12.12.2023г. № КУВИ-001/2023-280497588			
Кадастровый номер:		35:24:0304010:14	
		<p>Комитет по охране объектов культурного наследия Вологодской области. Председатель Комитета Кукушкина Е.Н.; Содержание ограничения (обременения): Требования к осуществлению деятельности в границах объекта землеустройства предусмотрены статьей 5.1. Федерального закона "Об объектах культурного наследия (памятниках истории и культуры) народов Российской Федерации" от 25.06.2002 г. №73-ФЗ: 1. В границах территории объекта культурного наследия: 1) на территории памятника или ансамбля запрещаются строительство объектов капитального строительства и увеличение объемно-пространственных характеристик существующих на территории памятника или ансамбля объектов капитального строительства; проведение земляных, строительных, мелиоративных и иных работ, за исключением работ по сохранению объекта культурного наследия или его отдельных элементов, сохранению историко-градостроительной или природной среды объекта культурного наследия; 2) на территории достопримечательного места разрешаются работы по сохранению памятников и ансамблей, находящихся в границах территории достопримечательного места, работы, направленные на обеспечение сохранности особенностей достопримечательного места, являющихся основаниями для включения его в единый государственный реестр объектов культурного наследия (памятников истории и культуры) народов Российской Федерации и подлежащих обязательному сохранению; строительство объектов капитального строительства в целях воссоздания утраченной градостроительной среды; осуществление ограниченного строительства, капитального ремонта и реконструкции объектов капитального строительства при условии сохранения особенностей достопримечательного места, являющихся основаниями для включения его в единый государственный реестр объектов культурного наследия (памятников истории и культуры) народов Российской Федерации и подлежащих обязательному сохранению; 3) на территории памятника, ансамбля или достопримечательного места разрешается ведение хозяйственной деятельности, не противоречащей требованиям обеспечения сохранности объекта культурного наследия и позволяющей обеспечить функционирование объекта культурного наследия в современных условиях. 2. Применительно к территории достопримечательного места градостроительный регламент устанавливается в соответствии с законодательством Российской Федерации с учетом требований подпункта 2 пункта 1 настоящей статьи.</p>	
35:24:0304010:14/3	147.24	<p>вид ограничения (обременения): ограничения прав на земельный участок, предусмотренные статьей 56 Земельного кодекса Российской Федерации; Срок действия: не установлен; реквизиты документа-основания: приказ "Об определении границ зон затопления, подтопления на территории Вологодской области (г. Вологда, г. Бабаево, с. Устье, г. Устюжна, г. Харовск)" от 20.08.2019 № 46 выдан: Двинско-Печорское бассейновое водное управление Федерального агентства водных ресурсов; Содержание ограничения (обременения): Запрещается: Размещение новых населенных пунктов и строительство объектов капитального строительства без обеспечения инженерной защиты таких населенных пунктов и объектов от затопления, подтопления; использование сточных вод в целях регулирования плодородия почв; размещение кладбищ, скотомогильников, объектов размещения отходов производства и потребления, химических, взрывчатых, токсичных, отравляющих и ядовитых веществ, пунктов хранения и захоронения радиоактивных отходов; осуществление авиационных мер по борьбе с вредными</p>	



ДОКУМЕНТ ПОДПИСАН  
ЭЛЕКТРОННОЙ ПОДПИСЬЮ

Сертификат: 00ВВ056В7401СВ38D2В3576АСDС8425108

Владелец: ФЕДЕРАЛЬНАЯ СЛУЖБА ГОСУДАРСТВЕННОЙ  
РЕГИСТРАЦИИ, КАДАСТРА И КАРТОГРАФИИ  
Действителен: с 27.06.2023 по 19.09.2024

полное наименование должности

инициалы, фамилия

Земельный участок			
вид объекта недвижимости			
Лист № 3 раздела 4.1	Всего листов раздела 4.1: 6	Всего разделов: 8	Всего листов выписки: 27
12.12.2023г. № КУВИ-001/2023-280497588			
Кадастровый номер:		35:24:0304010:14	
		организмами (Устанавливается в соответствии с Водным Кодексом Российской Федерации); Реестровый номер границы: 35:24-6.319; Вид объекта реестра границ: Зона с особыми условиями использования территории; Вид зоны по документу: Зона подтопления прилегающая к зоне затопления при максимальных уровнях воды 1 % обеспеченности на территории, прилегающей к р. Вологда, Содема, Шограш в пределах г. Вологда; Тип зоны: Иная зона с особыми условиями использования территории	
35:24:0304010:14/4	386.1	вид ограничения (обременения): ограничения прав на земельный участок, предусмотренные статьей 56 Земельного кодекса Российской Федерации; Срок действия: не установлен; реквизиты документа-основания: приказ "Об определении границ зон затопления, подтопления на территории Вологодской области (г. Вологда, г. Бабаево, с. Устье, г. Устюжна, г. Харовск)" от 20.08.2019 № 46 выдан: Двинско-Печорское бассейновое водное управление Федерального агентства водных ресурсов; Содержание ограничения (обременения): Запрещается: Размещение новых населенных пунктов и строительство объектов капитального строительства без обеспечения инженерной защиты таких населенных пунктов и объектов от затопления, подтопления; использование сточных вод в целях регулирования плодородия почв; размещение кладбищ, скотомогильников, объектов размещения отходов производства и потребления, химических, взрывчатых, токсичных, отравляющих и ядовитых веществ, пунктов хранения и захоронения радиоактивных отходов; осуществление авиационных мер по борьбе с вредными организмами (Устанавливается в соответствии с Водным Кодексом Российской Федерации); Реестровый номер границы: 35:24-6.318; Вид объекта реестра границ: Зона с особыми условиями использования территории; Вид зоны по документу: Зона затопления при максимальных уровнях воды 1 % обеспеченности на территории, прилегающей к р. Вологда, Содема, Шограш в пределах г. Вологда; Тип зоны: Иная зона с особыми условиями использования территории	
35:24:0304010:14/5	86	вид ограничения (обременения): ограничения прав на земельный участок, предусмотренные статьей 56 Земельного кодекса Российской Федерации; Срок действия: не установлен; реквизиты документа-основания: постановление Правительства Вологодской области "Об утверждении границ зон охраны объектов культурного наследия, расположенных на территории г. Вологды, градостроительных регламентов и режимов использования земель в пределах указанных границ" от 28.12.2009 № 2087 выдан: Правительство Вологодской области ; Содержание ограничения (обременения): Разр. исп. 1. Реконструкция и ремонт объектов историко-архитектурной среды на основании заключения, выданного органом охраны объектов культурного наследия Вологодской области. Объемы реконструкции и ремонта (всего объекта в целом, фасадов, интерьера, отдельных элементов) подтверждаются историко-архивными исследованиями .2. Строительство путем воссоздания утраченных объектов культурного наследия в их первоначальных параметрах и материалах в соответствии с историко-архивными материалами на основании заключения, выданного органом охраны объектов культурного наследия Вологодской области.3. Благоустройство территории на основании согласованного проекта, выполненного на основании заключения, выданного органом охраны объектов культурного наследия Вологодской области. 4. Научные исследования, в том числе археологические (в соответствии со ст. 39 Федерального закона от 25 июня 2002 года № 73-ФЗ .5. Снос дисгармоничных объектов .6.	



ДОКУМЕНТ ПОДПИСАН  
ЭЛЕКТРОННОЙ ПОДПИСЬЮ

Сертификат: 00ВВ056В7401СВ38Д2В3576АСДС8425108

Владелец: ФЕДЕРАЛЬНАЯ СЛУЖБА ГОСУДАРСТВЕННОЙ  
РЕГИСТРАЦИИ, КАДАСТРА И КАРТОГРАФИИ  
Действителен: с 27.06.2023 по 19.09.2024

полное наименование должности

инициалы, фамилия

Земельный участок			
вид объекта недвижимости			
Лист № 4 раздела 4.1	Всего листов раздела 4.1: 6	Всего разделов: 8	Всего листов выписки: 27
12.12.2023г. № КУВИ-001/2023-280497588			
Кадастровый номер:		35:24:0304010:14	
		<p>Использование территории под общественные и жилые зоны, музейную функцию. При этом полное исключение жилой функции в пределах каждого отдельно взятого квартала недопустимо. Для объектов архитектурной среды, выделенных в историко-архитектурном опорном плане, следует предусмотреть сохранение существующей функции.7. Сохранение параметров исторических домо-владений, подтвержденных документально.8. Сохранение исторически сложившихся крас-ных линий и линий застройки.9. Подземная прокладка инженерных коммуникаций, кроме транзитных и магистральных сетей, с обязательным соблюдением требований об охране культурного слоя.10. Размещение информационных и рекламных вывесок высотой не более 1/5 этажа и не более 1/2 протяженности фасада, рекламных щитов размером до 1 х 2 м, на основании заключения, выданного органом охраны объектов культурного наследия Вологодской области.11. Окраска фасадов и конструктивных частей зданий и сооружений в подлинные цвета на основе историко-архивных материалов с преимущественным использованием пастельных тонов.12. Сохранение материалов стен и отделки фасадов. Запрещенные виды исп.1. Строительство объектов капитального строительства, за исключением случаев наличия разработанных и рекомендованных органом охраны объектов культурного наследия Вологодской области проектов регенерации (комплексной реконструкции) квартала. Проектирование и строительство ведется на основании задания, выданного органом охраны объектов культурного наследия Вологодской области (в соответствии с проектом регенерации квартала). Проект регенерации квартала должен быть выполнен в соответствии с методическими рекомендациями по разработке проектов регенерации (на основании комплексной реконструкции квартала).2. Снос объектов историко-архитектурной среды .3. Прокладка транзитных коммуникаций.4. Размещение воздушных кабельных линий. 5. Размещение мачтовых конструкций.6. Размещение спутниковых устройств и кондиционеров на главных фасадах и кровлях зданий.7. Исп. тер. и об. кап. стр. под производственные цели, кроме случаев, когда объект историко-архитектурной среды изначально имел производственное назначение, но не выше V-IV класса опасности.8. Установка киосков, павильонов автобусных остановок, кроме случаев, когда объект выполняется на основании заключения, выданного органом охраны объектов культурного наследия ВО. 9. Изменение параметров домовладений без соответствующего заключения органа охраны ОКН Вологодской области.10. Кап. р. дисгармоничных объектов.11. Прокладка новых улиц и изменение линии застройки.12. Устройство открытых автостоянок, кроме случаев, когда объект размещается в интересах памятников.13. Запр. размещение баннеров, в том числе размещение баннеров на фасадах, на растяжках, неоновая реклама, размещение щитов размерами более 1 х 2 метра. 14. Запрещена окраска фасадов зд. и соор. в яркие и контрастные цвета.15. Прим. металлопластиковой профилированной черепицы, пластикового сайдинга, в том числе винилового, зеркального остекления фасадов, тонированного стекла, глянцевых фасадных покрытий, за искл нат камня.; Реестровый номер границы: 35:24-6.681; Вид объекта реестра границ: Зона с особыми условиями использования территории; Вид зоны по документу: Охранная зона объектов культурного наследия города Вологды; Тип зоны: Зона охраны объекта культурного наследия</p>	
35:24:0304010:14/6	840	вид ограничения (обременения): ограничения прав на земельный участок, предусмотренные статьей 56 Земельного кодекса	



ДОКУМЕНТ ПОДПИСАН  
ЭЛЕКТРОННОЙ ПОДПИСЬЮ

Сертификат: 00BV056B7401CB38D2B3576ACDC8425108

Владелец: ФЕДЕРАЛЬНАЯ СЛУЖБА ГОСУДАРСТВЕННОЙ

РЕГИСТРАЦИИ, КАДАСТРА И КАРТОГРАФИИ

Действителен: с 27.06.2023 по 19.09.2024

полное наименование должности

инициалы, фамилия

Земельный участок			
вид объекта недвижимости			
Лист № 5 раздела 4.1	Всего листов раздела 4.1: 6	Всего разделов: 8	Всего листов выписки: 27

12.12.2023г. № КУВИ-001/2023-280497588

Кадастровый номер:

35:24:0304010:14

		<p>Российской Федерации; Срок действия: не установлен; реквизиты документа-основания: постановление Правительства Вологодской области "Об утверждении границ зон охраны объектов культурного наследия, расположенных на территории г. Вологды, градостроительных регламентов и режимов использования земель в пределах указанных границ" от 28.12.2009 № 2087 выдан: Правительство Вологодской области; Содержание ограничения (обременения): Разрешенное использование на территории зоны регулирования застройки 1-Б 1. Мероприятия, направленные на воссоздание ценных историко-градостроительной элементов среды, проводящиеся на основании заключения, выданного органом охраны объектов культурного наследия Вологодской области. 2. Снос дисгармоничных объектов и вырубка дикорастущей растительности 2. 3. Научные исследования, в том числе археологические 3. 4. Использование территории общего пользования для организации пешеходных и транспортных потоков, озеленения улиц. 5. Восстановление исторических отметок поверхности проезжей части с обязательным соблюдением при земляных работах законодательства об охране культурного слоя 3. 6. Устройство открытых автостоянок. 7. Благоустройство территории на основании заключения, выданного органом охраны объектов культурного наследия Вологодской области. 8. Использование территории общего пользования для размещения инженерных магистральных коммуникаций, подземной прокладки при обязательном соблюдении законодательства об охране культурного слоя 3. 9. Сохранение исторически сложившихся красных линий, кроме случаев необходимости их изменения для физического сохранения памятника. 10. Установка киосков, павильонов автобусных остановок на основании заключения, выданного органом охраны объектов культурного наследия Вологодской области. 11. Размещение информационных и рекламных вывесок высотой не более 1/5 этажа и не более 1/2 протяженности фасада, рекламных щитов размером до 1 х 2 м на основании заключения, выданного органом охраны объектов культурного наследия Вологодской области. 12. Расширение проезжей части в пределах улицы без изменения красных линий при условии отсутствия негативного воздействия на памятник. Запрещенное использование 1. Строительство объектов капитального строительства 2. Снос объектов культурного наследия, в том числе выявленных памятников 2. 3. Снос объектов историко-архитектурной среды 2. 4. Размещение воздушных кабельных линий. 5. Размещение мачтовых конструкций. 6. Размещение спутниковых устройств и кондиционеров на главных фасадах и кровлях зданий.;</p> <p>Реестровый номер границы: 35:24-6.682; Вид объекта реестра границ: Зона с особыми условиями использования территории; Вид зоны по документу: Зона регулирования застройки 1-Б категории города Вологды; Тип зоны: Зона охраны объекта культурного наследия</p>
	Весь	<p>вид ограничения (обременения): ограничения прав на земельный участок, предусмотренные статьей 56 Земельного кодекса Российской Федерации; Срок действия: не установлен; реквизиты документа-основания: приказ "Об утверждении границ территории выявленного объекта археологического наследия "Культурный слой Заречной части города Вологды XV-XVII веков" от 15.03.2017 № 68-О выдан: Комитет по охране объектов культурного наследия Вологодской области; Содержание ограничения (обременения): Разрешенные виды использования: 1. Музеефикация раскопов с наиболее интересными находками.</p>



ДОКУМЕНТ ПОДПИСАН  
ЭЛЕКТРОННОЙ ПОДПИСЬЮ

Сертификат: 00BV056B7401CB38D2B3576ACDC8425108

Владелец: ФЕДЕРАЛЬНАЯ СЛУЖБА ГОСУДАРСТВЕННОЙ

РЕГИСТРАЦИИ, КАДАСТРА И КАРТОГРАФИИ

Действителен: с 27.06.2023 по 19.09.2024

полное наименование должности

инициалы, фамилия

Земельный участок			
вид объекта недвижимости			
Лист № 6 раздела 4.1	Всего листов раздела 4.1: 6	Всего разделов: 8	Всего листов выписки: 27
12.12.2023г. № КУВИ-001/2023-280497588			
Кадастровый номер:		35:24:0304010:14	
	<p>2. Научные археологические исследования без осуществления земляных работ или с ограниченными по площади зачистками на имеющихся обнажениях, не наносящие вреда объекту археологического наследия. 3. Археологические исследования как научно-исследовательские работы, предшествующие строительству, консервации, восстановлению фундаментов зданий, сооружений. Проводятся в соответствии с заданием органов охраны объектов культурного наследия и разрешением (открытым листом). 4. Археологические исследования как земляные работы, предшествующие строительству, консервации, восстановлению транспортных и инженерных сетей и сооружений. Проводятся в соответствии с заданием органов охраны объектов культурного наследия и разрешением (открытым листом). 5. Археологические исследования как научно-исследовательские работы, устанавливающие глубину залегания и структуру исторического культурного слоя. Проводятся в соответствии с заданием органа охраны объектов культурного наследия Вологодской области и разрешением (открытым листом). 6. Рекультивация археологических раскопов. 7. Земляные работы на участках, прошедших полный цикл историко-археологических исследований в соответствии с обязательным экспертным заключением на основании научно-исследовательской документации. 8. Земляные работы на участках (либо частях участков), в границах которых в ходе научно-исследовательских работ, устанавливающих глубину залегания и структуру исторического культурного слоя (в соответствии с заключением государственной историко-культурной экспертизы). Запрещенные виды использования: 1. Земляные работы без предшествующего историко-археологического изучения. 2. Археологические исследования без рекультивации.</p>		

	 ДОКУМЕНТ ПОДПИСАН ЭЛЕКТРОННОЙ ПОДПИСЬЮ Сертификат: 00ВВ056В7401СВ38D2В3576АСDС8425108 Владелец: ФЕДЕРАЛЬНАЯ СЛУЖБА ГОСУДАРСТВЕННОЙ РЕГИСТРАЦИИ, КАДАСТРА И КАРТОГРАФИИ Действителен: с 27.06.2023 по 19.09.2024	
полное наименование должности	инициалы, фамилия	

## Выписка из Единого государственного реестра недвижимости об объекте недвижимости

## Сведения о частях земельного участка

Земельный участок			
вид объекта недвижимости			
Лист № 1 раздела 4.2	Всего листов раздела 4.2: 6	Всего разделов: 8	Всего листов выписки: 27
12.12.2023г. № КУВИ-001/2023-280497588			
Кадастровый номер:		35:24:0304010:14	

Сведения о характерных точках границы части (частей) земельного участка				
Учетный номер части: 35:24:0304010:14/1				
Система координат МСК-35 зона 2				
Номер точки	Координаты, м		Описание закрепления на местности	Средняя квадратичная погрешность определения координат характерных точек границ земельного участка, м
	X	Y		
1	2	3	4	5
1	354154.57	2326635.98	-	0.1
2	354151.64	2326634.68	-	-
3	354150.89	2326636.35	-	0.1
4	354153.9	2326637.7	-	-
1	354154.57	2326635.98	-	0.1



ДОКУМЕНТ ПОДПИСАН  
ЭЛЕКТРОННОЙ ПОДПИСЬЮ

Сертификат: 00ВВ056В7401СВ38D2В3576АСDС8425108

Владелец: ФЕДЕРАЛЬНАЯ СЛУЖБА ГОСУДАРСТВЕННОЙ  
РЕГИСТРАЦИИ, КАДАСТРА И КАРТОГРАФИИ  
Действителен: с 27.06.2023 по 19.09.2024

полное наименование должности

инициалы, фамилия

Земельный участок				
вид объекта недвижимости				
Лист № 2 раздела 4.2		Всего листов раздела 4.2: 6		Всего разделов: 8
12.12.2023г. № КУВИ-001/2023-280497588				
Кадастровый номер:		35:24:0304010:14		
Сведения о характерных точках границы части (частей) земельного участка				
Учетный номер части: 35:24:0304010:14/2				
Система координат МСК-35 зона 2				
Номер точки	Координаты, м		Описание закрепления на местности	Средняя квадратичная погрешность определения координат характерных точек границ земельного участка, м
	X	Y		
1	2	3	4	5
1	354112.63	2326662.54	-	-
2	354107.67	2326660.68	-	0.1
3	354107.53	2326661.04	-	-
4	354112.38	2326663.15	-	0.1
1	354112.63	2326662.54	-	-



ДОКУМЕНТ ПОДПИСАН  
ЭЛЕКТРОННОЙ ПОДПИСЬЮ

Сертификат: 00ВВ056В7401СВ38D2В3576АСDС8425108

Владелец: ФЕДЕРАЛЬНАЯ СЛУЖБА ГОСУДАРСТВЕННОЙ  
РЕГИСТРАЦИИ, КАДАСТРА И КАРТОГРАФИИ  
Действителен: с 27.06.2023 по 19.09.2024

полное наименование должности

инициалы, фамилия

Земельный участок			
вид объекта недвижимости			
Лист № 3 раздела 4.2	Всего листов раздела 4.2: 6	Всего разделов: 8	Всего листов выписки: 27

12.12.2023г. № КУВИ-001/2023-280497588

Кадастровый номер: 35:24:0304010:14

Сведения о характерных точках границы части (частей) земельного участка			
Учетный номер части: 35:24:0304010:14/3			
Система координат			

Номер точки	Координаты, м		Описание закрепления на местности	Средняя квадратичная погрешность определения координат характерных точек границ земельного участка, м
	X	Y		
1	2	3	4	5
1	354131.41	2326646.21	-	-
2	354127.52	2326644.94	-	-
3	354126.26	2326637.9	-	-
4	354120.17	2326621.41	-	-
5	354120.43	2326620.83	-	-
6	354134.05	2326626.88	-	-
7	354132.78	2326628	-	-
8	354130.65	2326634.37	-	-
9	354130.6	2326641.68	-	-
1	354131.41	2326646.21	-	-



ДОКУМЕНТ ПОДПИСАН  
ЭЛЕКТРОННОЙ ПОДПИСЬЮ

Сертификат: 00ВВ056В7401СВ38D2В3576АСDC8425108

Владелец: ФЕДЕРАЛЬНАЯ СЛУЖБА ГОСУДАРСТВЕННОЙ  
РЕГИСТРАЦИИ, КАДАСТРА И КАРТОГРАФИИ  
Действителен: с 27.06.2023 по 19.09.2024

полное наименование должности

инициалы, фамилия



Земельный участок			
вид объекта недвижимости			
Лист № 4 раздела 4.2	Всего листов раздела 4.2: 6	Всего разделов: 8	Всего листов выписки: 27

12.12.2023г. № КУВИ-001/2023-280497588

Кадастровый номер: 35:24:0304010:14

Сведения о характерных точках границы части (частей) земельного участка				
Учетный номер части: 35:24:0304010:14/4				
Система координат				
Номер точки	Координаты, м		Описание закрепления на местности	Средняя квадратичная погрешность определения координат характерных точек границ земельного участка, м
	X	Y		
1	2	3	4	5
1	354127.52	2326644.94	-	-
2	354120.86	2326642.77	-	-
3	354112.38	2326663.15	-	-
4	354103.2	2326659.16	-	-
5	354120.17	2326621.41	-	-
6	354126.26	2326637.9	-	-
1	354127.52	2326644.94	-	-



ДОКУМЕНТ ПОДПИСАН  
ЭЛЕКТРОННОЙ ПОДПИСЬЮ

Сертификат: 00ВВ056В7401СВ38D2В3576АСDC8425108

Владелец: ФЕДЕРАЛЬНАЯ СЛУЖБА ГОСУДАРСТВЕННОЙ  
РЕГИСТРАЦИИ, КАДАСТРА И КАРТОГРАФИИ  
Действителен: с 27.06.2023 по 19.09.2024

полное наименование должности

инициалы, фамилия

Земельный участок				
вид объекта недвижимости				
Лист № 5 раздела 4.2		Всего листов раздела 4.2: 6		Всего разделов: 8
12.12.2023г. № КУВИ-001/2023-280497588				
Кадастровый номер:		35:24:0304010:14		
Сведения о характерных точках границы части (частей) земельного участка				
Учетный номер части: 35:24:0304010:14/5				
Система координат				
Номер точки	Координаты, м		Описание закрепления на местности	Средняя квадратичная погрешность определения координат характерных точек границ земельного участка, м
	X	Y		
1	2	3	4	5
1	354115.73	2326655.1	-	-
2	354112.38	2326663.15	-	-
3	354103.2	2326659.16	-	-
4	354106.77	2326651.22	-	-
5	354115.73	2326655.1	-	-



ДОКУМЕНТ ПОДПИСАН  
ЭЛЕКТРОННОЙ ПОДПИСЬЮ

Сертификат: 00ВВ056В7401СВ38D2В3576АСDС8425108

Владелец: ФЕДЕРАЛЬНАЯ СЛУЖБА ГОСУДАРСТВЕННОЙ  
РЕГИСТРАЦИИ, КАДАСТРА И КАРТОГРАФИИ  
Действителен: с 27.06.2023 по 19.09.2024

полное наименование должности

инициалы, фамилия

## Земельный участок

вид объекта недвижимости

Лист № 6 раздела 4.2

Всего листов раздела 4.2: 6

Всего разделов: 8

Всего листов выписки: 27

12.12.2023г. № КУВИ-001/2023-280497588

Кадастровый номер:

35:24:0304010:14

## Сведения о характерных точках границы части (частей) земельного участка

Учетный номер части: 35:24:0304010:14/6

## Система координат

Номер точки	Координаты, м		Описание закрепления на местности	Средняя квадратичная погрешность определения координат характерных точек границ земельного участка, м
	X	Y		
1	2	3	4	5
1	354154.57	2326635.98	-	-
2	354148.3	2326652.02	-	-
3	354145.84	2326651.01	-	-
4	354144.59	2326650.5	-	-
5	354120.86	2326642.77	-	-
6	354115.65	2326655.3	-	-
7	354106.71	2326651.35	-	-
8	354120.43	2326620.83	-	-
9	354154.57	2326635.98	-	-



ДОКУМЕНТ ПОДПИСАН  
ЭЛЕКТРОННОЙ ПОДПИСЬЮ

Сертификат: 00ВВ056В7401СВ38D2В3576АСDC8425108

Владелец: ФЕДЕРАЛЬНАЯ СЛУЖБА ГОСУДАРСТВЕННОЙ  
РЕГИСТРАЦИИ, КАДАСТРА И КАРТОГРАФИИ  
Действителен: с 27.06.2023 по 19.09.2024

полное наименование должности

инициалы, фамилия