






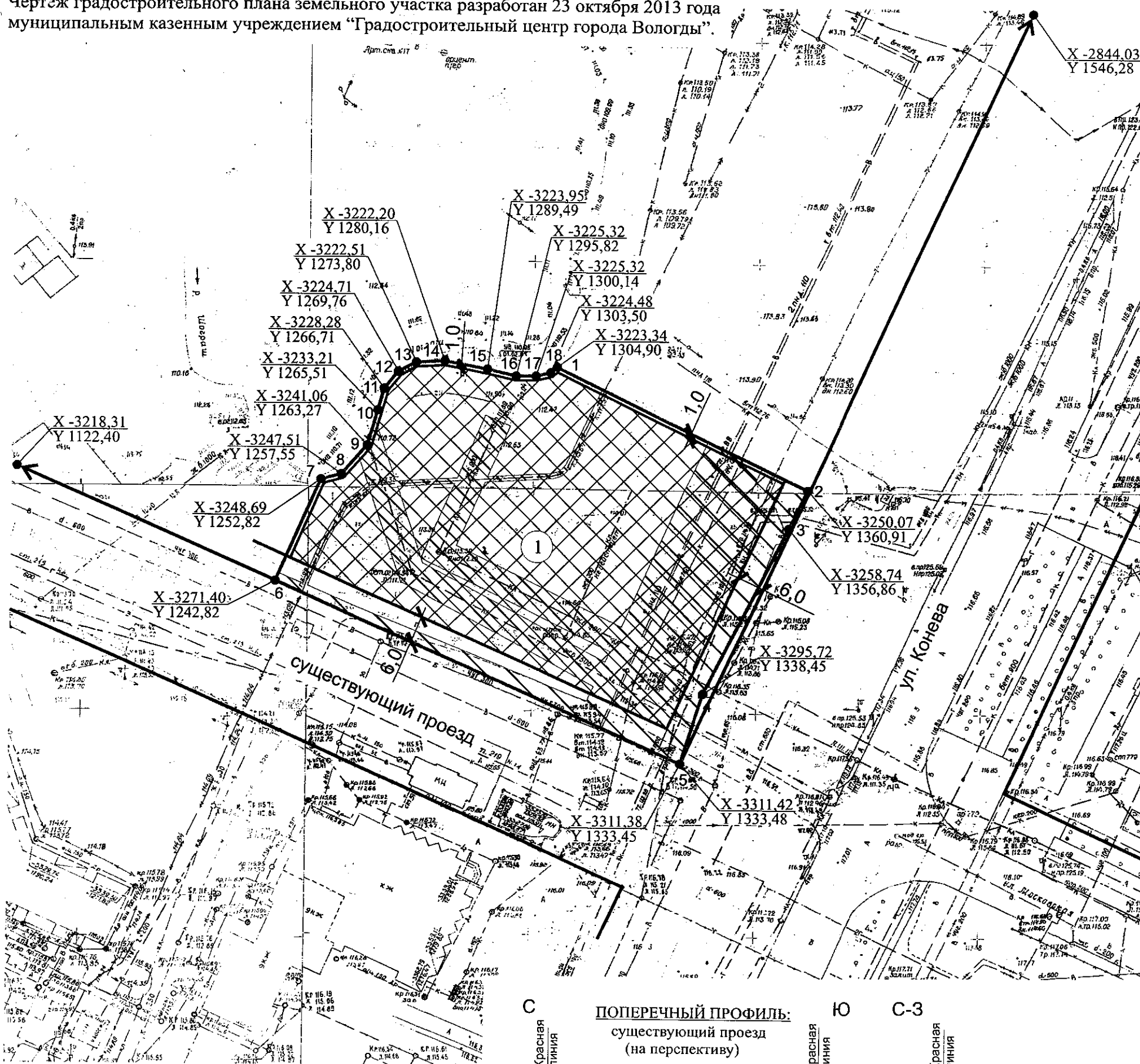


# 1. Чертеж градостроительного плана земельного участка и линий градостроительного регулирования



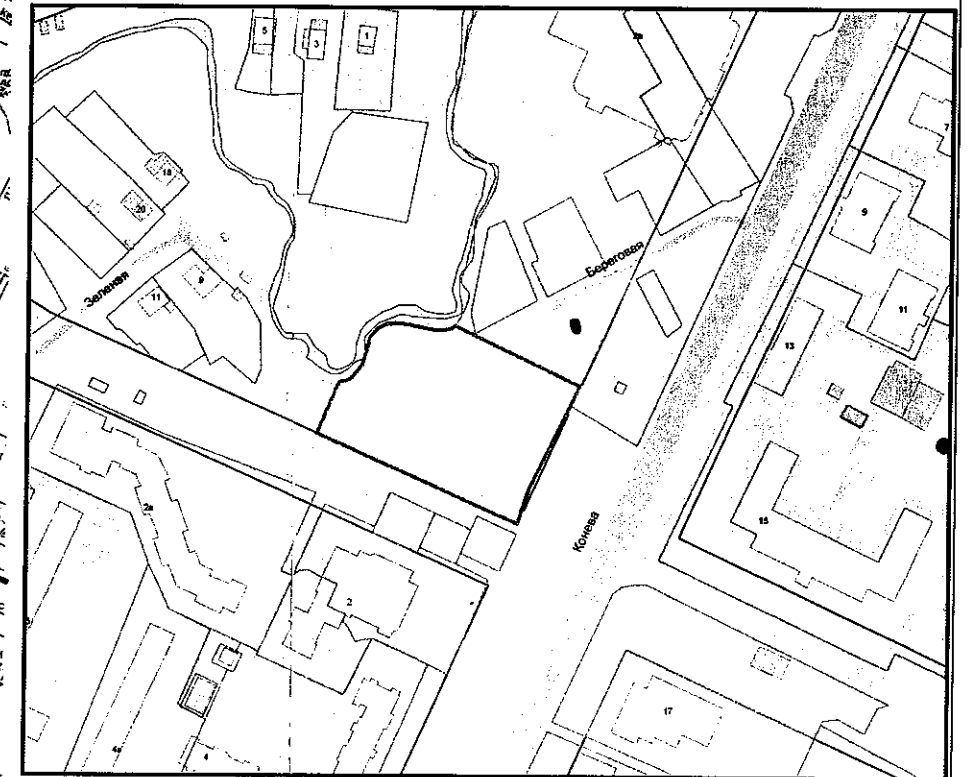
Чертеж градостроительного плана земельного участка разработан 23 октября 2013 года муниципальным казенным учреждением "Градостроительный центр города Вологды".

## УСЛОВНЫЕ ОБОЗНАЧЕНИЯ:

- 1 X-2186,86 Y-3454,5 - точка поворота границ земельного участка с координатами;
-  - место допустимого размещения объекта капитального строительства;
-  - красная линия;
-  - граница земельного участка;
- X-2204,16 Y-3473,41 - точка поворота красной линии с координатами;
-  - линия застройки;
-  - возможное место допустимого размещения объекта при условии выноса существующих инженерных сетей;
-  - охранные зоны инженерных сетей;
-  - водоохранная зона реки Шогран.



## Ситуационный план



Масштаб 1:1000

Площадь земельного участка - 0,6272 га

Чертеж градостроительного плана земельного участка разработан на топографической основе, выполненной ООО "Стройинвест" в 2007 году